

**RELATÓRIO DE INTERRUÇÃO EM SITUAÇÃO DE EMERGÊNCIA 001/2026  
(RISE\_ERO\_2026\_001): INTERRUÇÃO NA ÁREA DE CONCESSÃO DA ENERGISA DE  
01/01 à 17/01/2026**

**ELABORAÇÃO**

***Agnes Felipe Lima de Moura***

*Supervisor Qualidade do Produto e Serviço III*

***Ético Vanderlei Gonçalves Júnior***

*Engenheiro de Operação I*

**REVISÃO**

***Carlos Augusto Ferreira Finco***

*Gerente de Operação*

## SUMÁRIO

1. INTRODUÇÃO .....	4
1.1. OBJETIVO .....	4
2. FUNDAMENTAÇÃO REGULATÓRIA .....	5
3. DESCRIÇÃO DO EVENTO .....	7
3.1. CAUSA ORIGEM DO EVENTO .....	9
3.2. DETALHAMENTO DO EVENTO .....	9
3.2.1. Código do evento, definido pela distribuidora. ....	9
3.2.2. Quantidades de UCs .....	10
3.2.3. Danos no Sistema Elétrico .....	10
3.2.4. Ações da Distribuidora para Recomposição .....	11
3.2.5. Subestações e Municípios Atingidos .....	12
3.2.6. Quantidades de Interrupções .....	13
3.2.7. Data e hora de início das interrupções .....	13
3.2.8. Data e hora do término das interrupções .....	13
3.2.9. Média da duração das interrupções .....	13
3.2.10. Duração da interrupção mais longa .....	15
3.2.11. Soma do CHI das Interrupções associadas ao evento .....	15
3.2.12. Abrangência .....	15
3.3. CRONOLOGIA .....	19
3.4. IMPACTOS DO EVENTO .....	74
3.4.1. DEC .....	74
4. ENQUADRAMENTO DO EVENTO - SITUAÇÃO DE EMERGÊNCIA .....	75
4.1. REQUISITO PRIMÁRIO .....	76
4.2. REQUISITO COMPLEMENTAR .....	76
5. CONSIDERAÇÕES FINAIS .....	78
ANEXO I - DESCRIÇÃO E RELAÇÃO DOS EQUIPAMENTOS AFETADOS .....	78
ANEXO II - MATÉRIAS VEICULADAS NA MÍDIA .....	81
ANEXO III - RELATÓRIO TÉCNICO .....	82
ANEXO IV - DIAGRAMA UNIFILAR .....	84

## 1. INTRODUÇÃO

Em linha com os requisitos regulatórios vigentes, o Relatório de Interrupção em Situação de Emergência **Erro! Fonte de referência não encontrada.** apresenta detalhes do evento significativo registrado no estado de Rondônia, na área de concessão da **Energisa Rondônia (ERO)**, o evento climático atingiu todo o Estado, evidenciando os registros comprobatórios da **situação de emergência** constatada.

Como premissa para detalhamento dos fatos, foi tomado como referência o horário oficial local em Porto Velho - RO, sede da concessionária, correspondente ao Fuso GMT-4h (*Greenwich Mean Time -4 horas*).

### 1.1. OBJETIVO

De modo geral, o presente documento tem como objetivo geral descrever detalhadamente os eventos de interrupção registrados na área de concessão da ENERGISA, observadas pela empresa a partir do dia 01/01/2026, oriundo de condições climáticas adversas que culminaram na interrupção do fornecimento de energia elétrica para unidades consumidoras localizadas no Estado de Rondônia, condições estas presentes na área de concessão desde o dia 31/12/2025 às 20:10 horário local.

De modo específico, este relatório materializa evidências que caracterizam o enquadramento do evento de descontinuidade no fornecimento de energia elétrica como uma “**Interrupção em Situação de Emergência**”.

## 2. FUNDAMENTAÇÃO REGULATÓRIA

Conforme previsto no Módulo 8 dos Procedimentos de Distribuição de Energia Elétrica no Sistema Elétrico Nacional (PRODIST), “Item 187”, na alínea “c” transcrito adiante, a Agência Nacional de Energia Elétrica (ANEEL) estabelece exceções (expurgos) aplicadas na apuração dos indicadores Coletivos de Continuidade (DEC/FEC):

“187. Na apuração dos indicadores DEC e FEC não devem ser consideradas as seguintes situações:

- a) falha nas instalações da unidade consumidora que não provoque interrupção em instalações de terceiros;*
- b) interrupção decorrente de obras de interesse exclusivo do usuário e que afete somente sua unidade consumidora;*
- c) Interrupção em Situação de Emergência - ISE;*
- d) suspensão por inadimplemento do consumidor;*
- e) suspensão por deficiência técnica ou de segurança das instalações da unidade consumidora que não provoque interrupção em instalações de terceiros, previstas em regulamentação;*
- f) interrupção vinculada à programa de racionamento instituído pela União;*
- g) interrupção ocorrida em Dia Crítico;*
- h) interrupção oriunda de atuação de Esquema Regional de Alívio de Carga - ERAC estabelecido pelo ONS;*e
- i) interrupção de origem externa ao sistema de distribuição”.*

De modo complementar, tais exceções também são aplicadas nos Indicadores Individuais de Continuidade (DIC/FIC/DMIC/DICRI), conforme exposto nos itens 178, 179 e 180 do Módulo 8 do PRODIST:

*“178. Na apuração dos indicadores DIC e FIC não serão consideradas as interrupções previstas no item 187”.*

*“179. Na apuração do indicador DMIC, além das interrupções referidas no item 178. também não deverão ser consideradas aquelas oriundas de desligamentos programados [...]”.*

*“180. Na apuração do indicador DICRI não serão consideradas as interrupções previstas no item 178, com exceção da alínea “g””.*

Sobre este contexto, destaca-se que a definição do conceito “Interrupção em Situação de Emergência” - tipificação de expurgo exposto na alínea “c”. do item 187 - é apresentada no Módulo 1 do PRODIST como:

*“208. Interrupção em Situação de Emergência - ISE:*

*Interrupção originada no sistema de distribuição, resultante de Evento que comprovadamente impossibilite a atuação imediata da distribuidora e que não tenha sido provocada ou agravada por esta e que seja:*

- i. Decorrentes de Evento associado a Decreto de Declaração de Situação de Emergência ou Estado de Calamidade Pública emitido por órgão competente; ou*
- ii. Decorrentes de Evento cuja soma do CHI das interrupções ocorridas no sistema de distribuição seja superior ao calculado conforme a equação a seguir:*

$$2.612 \times N^{0,35}$$

*Equação 1 - Cálculo do CHI limite para avaliação de ISE*

*Onde: N - número de unidades consumidoras faturadas e atendidas em BT ou MT do mês de outubro do ano anterior ao período de apuração.”.*

Desse modo, depreende-se que o conceito de **Interrupção em Situação de Emergência** foi concebido pelo órgão regulador para tipificar eventos excepcionais e de alta severidade. Assim, a caracterização do expurgo de um determinado evento gerador de interrupção neste escopo, estará condicionada, **primariamente**, ao cumprimento do especificado no trecho: “[...] *Interrupção originada no sistema de distribuição, resultante de Evento que comprovadamente impossibilite a atuação imediata da distribuidora e que não tenha sido provocada ou agravada por esta[...]*”

De modo **complementar**, deve-se ainda atender a alínea “i” - relacionada a emissão de Decreto de Situação de Emergência / Estado de Calamidade - ou a alínea “ii” - relacionada a cálculo objetivo do CHI (Cliente x Horas Interrompidas), representativo direto da magnitude do evento.

### 3. DESCRIÇÃO DO EVENTO

O evento que ocorreu na área de atuação da Energisa/Rondônia no período de 01/01/2026 a 17/01/2025 foi causado por tempestades associadas a uma banda de nebulosidade convectiva associada a um sistema frontal atuando no estado de Rondônia e que gerou descargas e ventos fortes no estado. O sistema pode ser visto na imagem no infravermelho com realce do satélite GOES-16 na Figura 1.

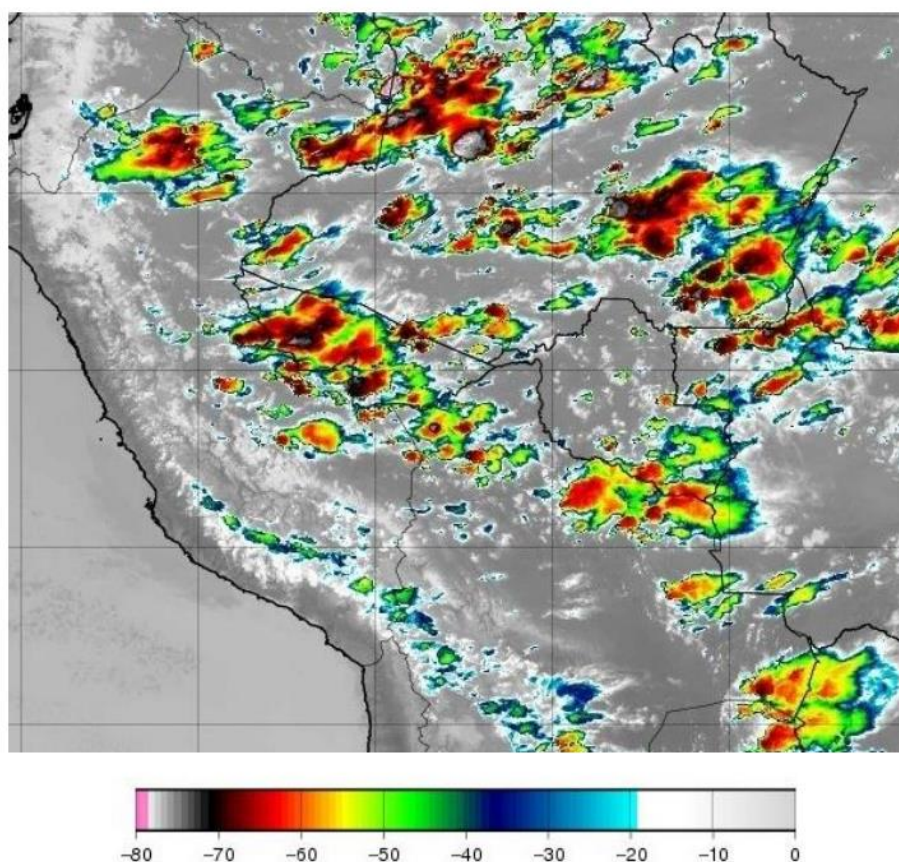


Figura 1 - Imagens de satélite no infravermelho com realce do satélite GOES-19 do dia 01/01. As cores indicam diferentes temperaturas dos topos das nuvens.

No dia **Erro! Fonte de referência não encontrada.** às 20h10 (horário local de Porto Velho), a concessão da Energisa Rondônia, já estava sendo afetada, por variações climáticas, com fortes chuvas acompanhadas de ventos fortes e descargas atmosféricas sendo essa combinação fundamental para ocasionar transtornos ao sistema elétrico.

Dadas as características do evento climático, a Energisa Rondônia atuou de modo prioritário com operadores e equipes em campo para viabilizar a recomposição do sistema. Contudo, as condições climáticas impactaram significativamente na atuação das equipes em campo, causando fechamento

de vias de acesso, reduzindo a capacidade de locomoção, agravando riscos de acidentes e comprometendo a segurança das equipes.

### **3.1. CAUSA ORIGEM DO EVENTO**

Os eventos de interrupção objeto deste relatório tiveram origem devido condições climáticas muito intensas (Descargas atmosféricas e ventos fortes) em todo estado de Rondônia, de modo a verificar que os eventos se enquadram em uma situação de emergência em conformidade com disposto no Anexo I da Instrução Normativa nº 01, de 24 de agosto de 2012 do Ministério da Integração Nacional referente à Codificação Brasileira de Desastres - COBRADE, deve-se procurar descrever o evento como fazendo parte de um ou mais Subtipos preconizados como uma Interrupção em Situação de Emergência pela COBRADE e demonstrar sua intensidade condizente com uma situação de emergência conforme descrito na Instrução Normativa. A COBRADE divide os desastres naturais em cinco Grupos, treze Subgrupos, vinte e quatro Tipos e vinte e três Subtipos. Dentro desta classificação e no contexto deste relatório, encontra-se o Grupo Desastres Meteorológicos que em seu item 1.3.1.2 contempla o Subgrupo Sistemas de Grande Escala/Escala Regional acompanhado de grande ocorrência de descargas e fortes ventos.

O enquadramento leva em conta as pesquisas realizadas pelo Grupo de Eletricidade Atmosférica (ELAT) do Instituto Nacional de Pesquisas Espaciais (INPE), pela National Weather Service (National Weather Service, 2015), bem como escalas de precipitação e de ventos (Byers, 1944).

### **3.2. DETALHAMENTO DO EVENTO**

#### **3.2.1. Código do evento, definido pela distribuidora.**

**Código Evento: RISE\_ERO\_2026\_001**

As 2.062 ocorrências objetos deste relatório foram registrados em formulários próprios no Sistema de Gestão da Distribuição (SGD) da ENERGISA com identificador de número de interrupção, contidos na **Quadro 2**.

### **3.2.2. Quantidades de UCs**

Os eventos registrados provocaram interrupções no fornecimento de energia elétrica de 97.742 unidades consumidoras distintas (14%) do total de consumidores desta concessionária.

### **3.2.3. Danos no Sistema Elétrico**

Foi identificada dificuldade no atendimento as ocorrências devidas as condições adversas do clima. Ventos e chuvas fortes. As principais atividade exercidas pelas equipes nestes dois dias foram:

- Reparo de cabos partidos;
- Reparo ou substituição de conexões;
- Retirada de árvore da rede;
- Retirada e substituição de postes quebrados;
- Reparo e substituição de cruzetas;
- Reparo e substituição de isoladores;
- Reparo em religador;
- Reparo em chaves fusíveis.

A descrição detalhada desses equipamentos e sua importância para o sistema de distribuição podem ser encontrados no Anexo I.

### 3.2.4. Ações da Distribuidora para Recomposição

Com a identificação do aumento expressivo na quantidade de ocorrências, o Plano de Contingência da empresa foi acionado visando agilizar o atendimento e minimizar os impactos.

As equipes foram acionadas conforme os níveis estabelecidos no plano de contingência da concessionária, que estabelece os seguintes critérios:



Abaixo segue a relação do quadro de equipes escaladas para o mês de setembro, com destaque das equipes acionadas na semana do evento.

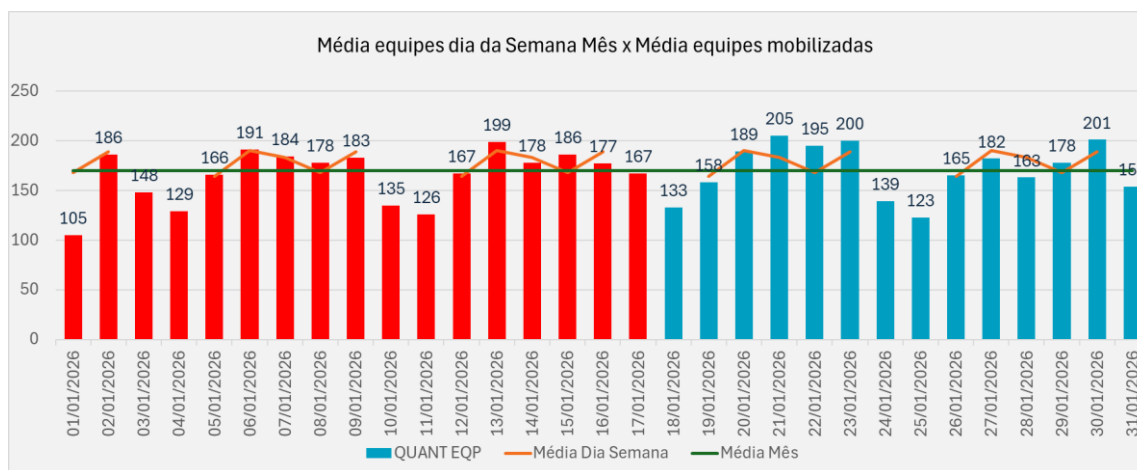


Gráfico 1 Média de quantidade de equipes X equipe durante o evento.

ENERGISA RONDÔNIA - DISTRIBUIDORA DE ENERGIA S.A.

Av. dos Imigrantes, nº 4.137 - bairro Industrial

Porto Velho (RO) CEP: 76821-063

05.914.650/0001-66 2556637

(69) 3216 4000 | Fax. (69) 3222-8720 | www.energisa.com.br

Gráfico 1: Média de quantidade de equipes X equipe durante o evento.

### 3.2.5. Subestações e Municípios Atingidos

Devido ao período de climatização adversa no Estado foram registradas 2.062 ocorrências, sendo um número bastante expressivo se tratando de atendimento emergencial. Tais clientes encontram-se em diversas localidades, todas as subestações afetadas estão listadas no Quadro 1

O quadro 1 exibe a lista de subestações atingidas:

SIGLA	SUBESTAÇÃO	SIGLA	SUBESTAÇÃO
MSR	SE MIRANTE DA SERRA	MDO	SE MACHADINHO
ARQ	SE ARIQUEMES	CJB	SE CUJUBIM
STA	SE SANTO ANTONIO	NVU	SE NOVA UNIÃO
CMQ	SE COSTA MARQUES	APO	SE ALTO PARAISO
TDN	SE TIRADENTES	RMO	SE ROLIM DE MOURA
UMC	UTE URUCUMACUÃ	NZE	UTE NAZARÉ
VAA	SE VISTA ALEGRE DO ABUNÃ	NBR	SE NOVA BRASILANDIA
COL	PCH ALTA FLORESTA	ARS	SE ARIQUEMES II
SRG	SE SERINGUEIRAS	ARR	SE ARARAS
PBU	SE PIMENTA BUENO	TRE	SE TRIUNFO ENTRONCAMENTO
PMD	SE PRESIDENTE MÉDICI	NMP	SE NOVA MUTUM PARANA
CER	SE CEREJEIRAS	VBP	SE VILA DOM BOSCO
RMD	SE RIO MADEIRA	BRS	SE BURITIS
PIT	SE PIMENTEIRAS	JPT	SE JI-PARANA III
PVH	SE PORTO VELHO	EOE	SE ESPIGÃO DOESTE
GMI	SE GUAJARÁ	NDS	SE NOVA DIMENSÃO
CBX	SE CABIXI	ABU	SE ABUNÃ
ALF	SE ALFAVILE	COB	SE CORUMBIARA
ARL	SE AREAL	SDA	SE SÃO DOMINGOS
ITP	SE ITAPUÃ	SCL	UTE SÃO CARLOS
CEN	SE CENTRO	BVP	SE BOA VISTA DO PARACANÃ
RVM	PCH RIO VERMELHO	CAL	UTE CALAMA
TBM	SE THEOBROMA	PAC	SE PARECIS
MHS	SE MACHADINHO 2	SMI	SE SÃO MIGUEL
TRI	SE TRIUNFO	ETM	SE EXTREMA

ENERGISA RONDÔNIA - DISTRIBUIDORA DE ENERGIA S.A.

Av. dos Imigrantes, nº 4.137 - bairro Industrial

Porto Velho (RO) CEP: 76821-063

05.914.650/0001-66 2556637

(69) 3216 4000 | Fax. (69) 3222-8720 | www.energisa.com.br

SPS	UTE SURPRESA	CHG	SE CHUPINGUAIA
CAC	SE CACOAL	AAL	SE ALTO ALEGRE
UBS	SE UNIÃO BANDEIRANTES	PSL	SE PLANALTO SÃO LUIZ
VHS	SE VILHENA II	MNG	SE MONTE NEGRO
NMM	SE NOVA MAMORÉ	VDA	SE VALE DO ANARI
JPA	SE JACI-PARANÁ	VBS	SE VILA BOSCO 2
VAB	SE VILA DE ABUNÃ	IZD	UTE IZIDOLÂNDIA
IAT	SE VILA IATA	NHZ	SE NOVO HORIZONTE
NCF	SE NOVA CALIFORNIA	SLZ	SE SANTA LUZIA
SFC	SE SÃO FRANCISCO DO GUAPORÉ	CPN	SE CAMPO NOVO
OPR	SE OURO PRETO	BMF	SE BOM FUTURO
JAR	SE JARU	ALV	SE ALVORADA DO OESTE
VHA	SE VILHENA	UPA	SE URUPÁ
JPP	SE JI-PARANA I	RBR	SE RIO BRANCO

Quadro 1 - Subestações atingidas

### 3.2.6. Quantidades de Interrupções

Considerando todo o universo do evento, foram verificadas **97.742** interrupções individuais.

### 3.2.7. Data e hora de início das interrupções

O início da primeira interrupção observada nos eventos foi registrado às 01h05 min do dia 01/01/2026.

### 3.2.8. Data e hora do término das interrupções

O final da última interrupção observada nos eventos foi registrado às 20h00min do dia 19/01/2026

### 3.2.9. Média da duração das interrupções

Considerando o universo de **2.062** ocorrências oriundas do evento de clima adverso, dentro da área de concessão da Energisa Rondônia afetando cerca de **97.742** unidades consumidoras, observou-se uma duração média dos

atendimentos igual a **685 minutos** (performance da empresa durante os dias de evento), com exceção dos eventos ocorridos no período de adversidade a empresa performou em **622 minutos** (performance da empresa durante os dias de evento) de atendimento às ocorrências incremento de 10% de variação quando comparado o próprio mês de apuração que naturalmente enfrenta condições adversas de clima.

O gráfico a seguir compara a média do tempo de atendimento executado em dias normais com os dias de situação de emergência no Mês de Setembro:

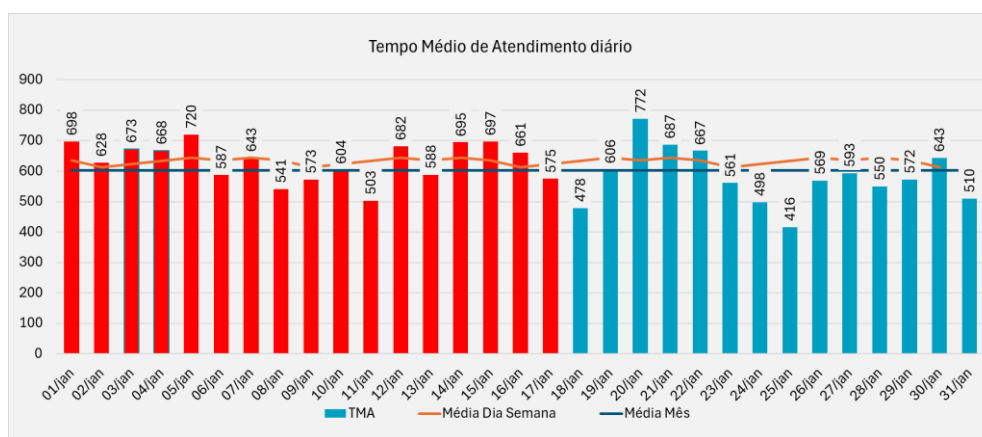


Gráfico 2 Média dos tempos de atendimento (Minutos), em azul o observado fora do período de adversidade e em vermelho a performance diária durante o período.

O gráfico abaixo apresenta a evolução das quantidades de ocorrências em contraste com a performance média diária verificada no período de apuração.

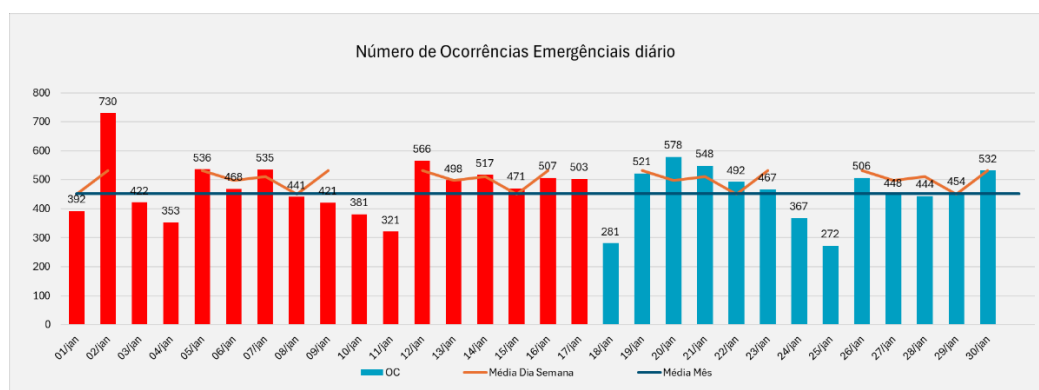


Gráfico 3 Ocorrências em Situação de Emergência

É notável a disparidade do número de ocorrências em relação ao período de adversidade climática, há uma diferença relativa de 5 % maior que o período sem adversidade

### **3.2.10. Duração da interrupção mais longa**

Detalhando-se o conjunto de interrupções individuais registradas, verifica-se que a interrupção contínua mais longa no evento ocorreu para 1 consumidores, registrando aproximadamente **98** horas de duração. Trata-se de um evento em um atendimento na localidade Alvorada do Oeste , neste evento houve a falta de energia devido a uma queda de árvore sobre a rede, sendo necessária a substituição de postes no trecho. A complexidade foi ampliada devido ao impedimento de acesso a propriedade do cliente devido as fortes chuvas. Vale destacar que a unidade consumidora está localizada na zona rural, acesso ao qual se dá apenas por vias vicinais.

### **3.2.11. Soma do CHI das Interrupções associadas ao evento**

O valor do CHI (**Consumidor x Hora Interrompido**), correspondente as interrupções associadas ao evento, foi de 476.481,47 horas.

### **3.2.12. Abrangência**

As imagens adiante apresentam a área de concessão da Energisa e o mapa geolétrico da região afetada além de alguns exemplos das áreas afetadas no mapa pelos eventos de descargas atmosféricas, chuvas e ventos.



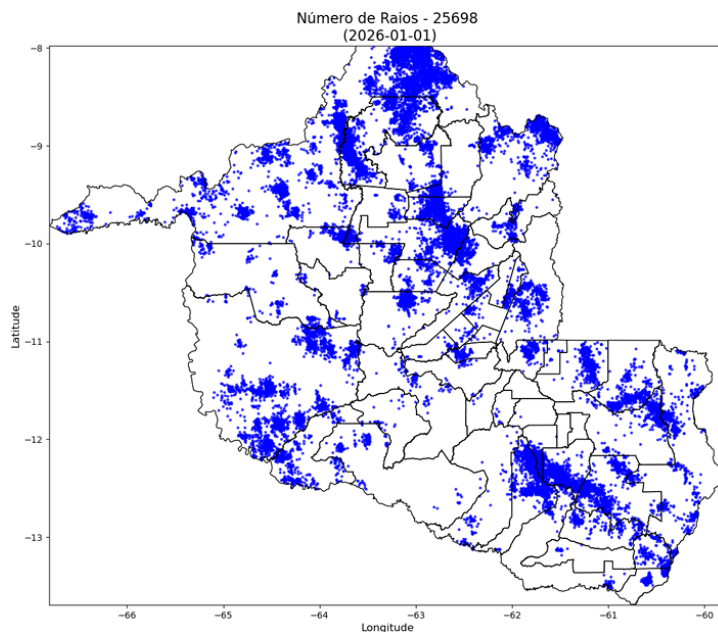


Figura 4 - Descargas Atmosféricas Observadas - 01/01/2026. Fonte: Grupo STORM

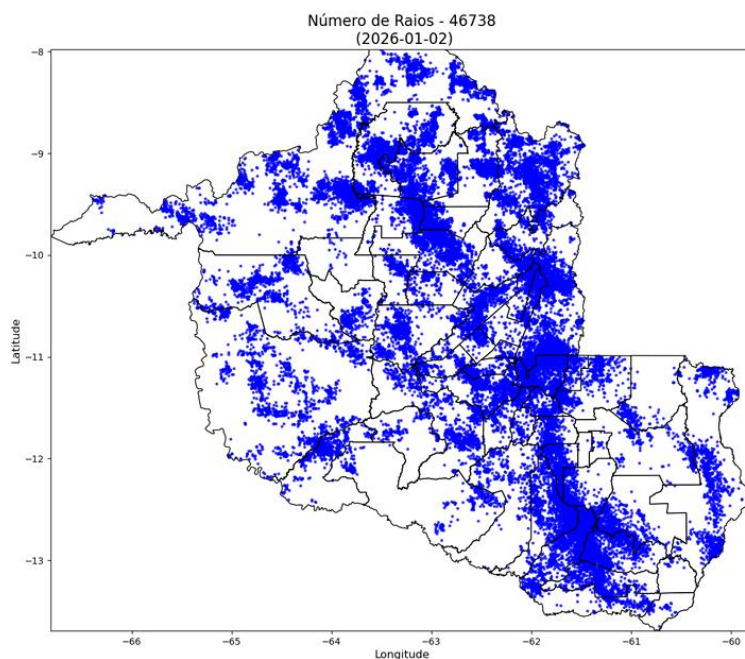
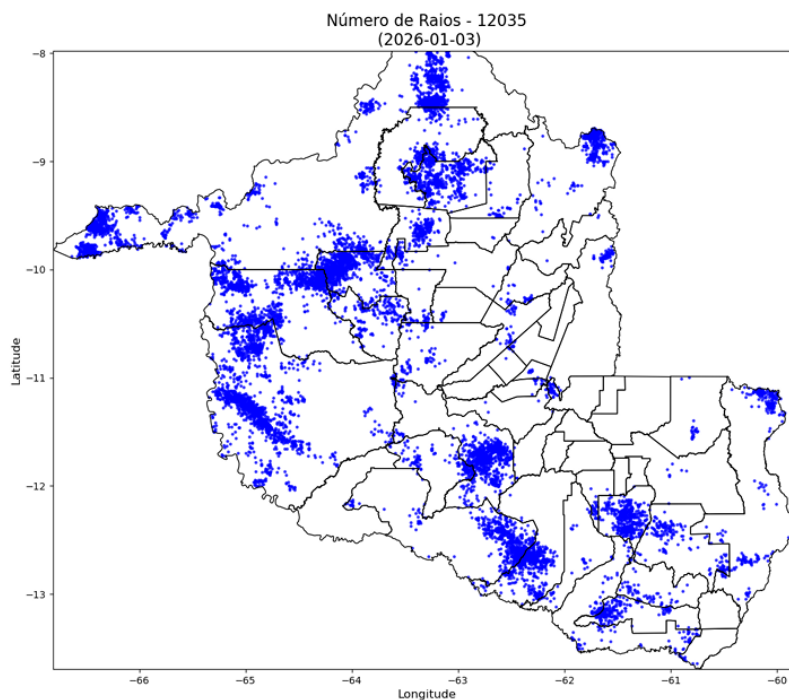
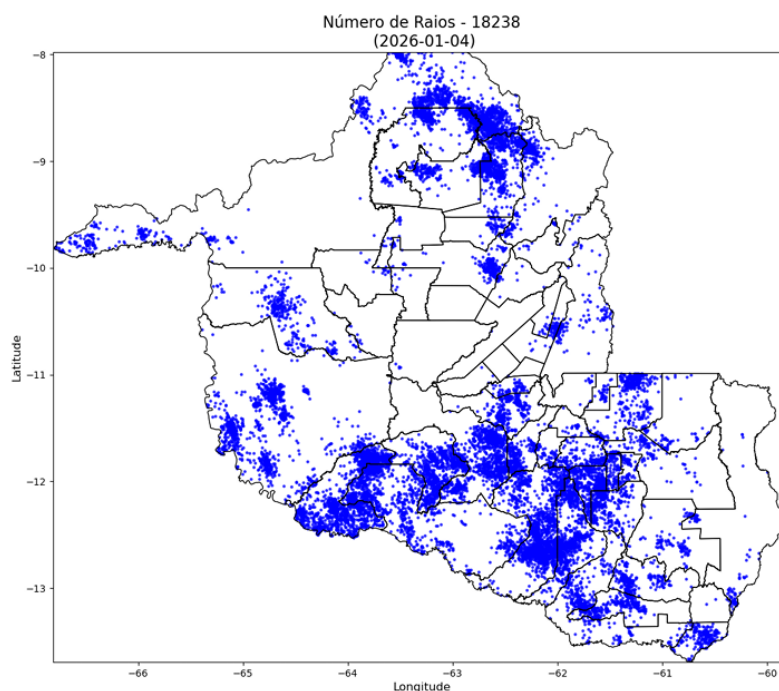


Figura 5 - Descargas Atmosféricas Observadas - 02/01/2026. Fonte: Grupo STORM

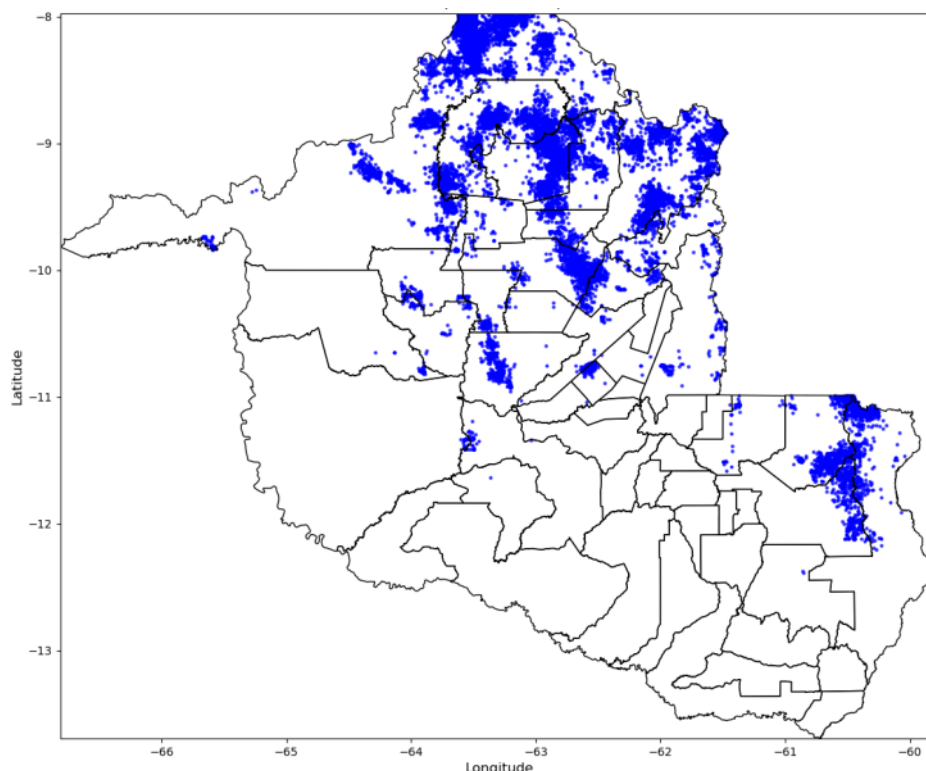


**Figura 6 - Descargas Atmosféricas Observadas - 03/01/2026. Fonte: Grupo STORM**



**Figura 7 - Descargas Atmosféricas Observadas - 04/01/2026. Fonte: Grupo STORM**

**Figura 8 - Descargas Atmosféricas Observadas - 05/01/2026. Fonte: Grupo STORM**



Em anexo o relatório técnico científico contemplo todo o período de adversidade.

Em termos temporais, as descargas, os ventos e chuvas foram das 20h10 (horário local) do dia 31/12 até as 18h30min (horário local) do dia 17/01 conforme relatório técnico em anexo. O sistema foi acompanhado de ventos com intensidades de até 47 km/h na região.

Foram registradas 214.877 descargas atmosféricas na área de atuação da Energisa/Rondônia no período, valor considerado alto. Além disso as tempestades atingiram um índice de severidade com base na ocorrência de descargas igual 5, numa escala de 01 a 05, correspondentes a tempestades fortes.

### **3.3. CRONOLOGIA**

As Ocorrências afetadas no evento encontram-se apresentadas em ordem cronológica na Quadro 2 adiante.

OCORRÊNCIA	INÍCIO	FINAL	MUNICÍPIO	IBGE
2026-6	01/01/2026 01:05	01/01/2026 11:17	VILHENA	1100304
2026-19	01/01/2026 03:06	01/01/2026 07:53	ITAPUA DO OESTE	1101104
2026-29	01/01/2026 05:09	01/01/2026 09:57	VILHENA	1100304
2026-31	01/01/2026 05:34	01/01/2026 11:10	SERINGUEIRAS	1101500
2026-32	01/01/2026 05:39	01/01/2026 08:34	ALTA FLORESTA	1100015
2026-50	01/01/2026 06:05	01/01/2026 12:56	SANTA LUZIA	1100296
2026-40	01/01/2026 06:35	02/01/2026 14:30	CACOAL	1100049
2026-48	01/01/2026 06:40	01/01/2026 16:22	ALTO ALEGRE	1100379
2026-46	01/01/2026 06:51	02/01/2026 00:50	CACOAL	1100049
2026-69	01/01/2026 07:20	01/01/2026 12:43	CORUMBIARA	1100072
2026-70	01/01/2026 07:20	01/01/2026 21:00	SERINGUEIRAS	1101500
2026-232	01/01/2026 07:30	01/01/2026 19:45	CACOAL	1100049
2026-78	01/01/2026 07:31	01/01/2026 10:06	ALTO ALEGRE	1100379
2026-79	01/01/2026 07:31	01/01/2026 10:00	COLORADO DOESTE	1100064
2026-80	01/01/2026 07:34	01/01/2026 14:34	CEREJEIRAS	1100056
2026-82	01/01/2026 07:36	01/01/2026 15:16	COSTA MARQUES	1100080
2026-164	01/01/2026 07:49	02/01/2026 15:59	VILHENA	1100304
2026-94	01/01/2026 07:58	01/01/2026 11:10	ITAPUA DO OESTE	1101104
2026-100	01/01/2026 08:10	01/01/2026 11:57	PORTO VELHO	1100205
2026-106	01/01/2026 08:22	01/01/2026 10:33	JARU	1100114
2026-351	01/01/2026 08:34	02/01/2026 08:00	CACOAL	1100049
2026-117	01/01/2026 08:54	01/01/2026 18:15	CAMPO NOVO	1100700
2026-118	01/01/2026 08:57	01/01/2026 15:25	NOVA MAMORE	1100338
2026-119	01/01/2026 08:58	01/01/2026 23:30	VILHENA	1100304
2026-121	01/01/2026 08:58	01/01/2026 14:10	SANTA LUZIA	1100296
2026-132	01/01/2026 09:11	01/01/2026 14:06	NOVA BRASILANDIA	1100148
2026-135	01/01/2026 09:14	01/01/2026 14:33	ITAPUA DO OESTE	1101104
2026-136	01/01/2026 09:14	01/01/2026 12:55	VILHENA	1100304
2026-140	01/01/2026 09:24	01/01/2026 16:08	PIMENTEIRAS	1101468
2026-430	01/01/2026 09:33	02/01/2026 09:15	PIMENTA BUENO	1100189
2026-155	01/01/2026 09:48	02/01/2026 11:03	VILHENA	1100304
2026-348	01/01/2026 10:07	01/01/2026 18:49	CUJUBIM	1100940
2026-173	01/01/2026 10:23	02/01/2026 11:22	SAO FRANCISCO	1101492
2026-183	01/01/2026 10:43	01/01/2026 14:24	PORTO VELHO	1100205
2026-192	01/01/2026 11:08	01/01/2026 12:20	SANTA LUZIA	1100296
2026-194	01/01/2026 11:09	02/01/2026 15:38	CEREJEIRAS	1100056
2026-195	01/01/2026 11:10	01/01/2026 13:47	CABIXI	1100031
2026-196	01/01/2026 11:11	01/01/2026 14:06	ROLIM DE MOURA	1100288

ENERGISA RONDÔNIA - DISTRIBUIDORA DE ENERGIA S.A.

Av. dos Imigrantes, nº 4.137 - bairro Industrial

Porto Velho (RO) CEP: 76821-063

05.914.650/0001-66 2556637

(69) 3216 4000 | Fax. (69) 3222-8720 | [www.energisa.com.br](http://www.energisa.com.br)

OCORRÊNCIA	INÍCIO	FINAL	MUNICÍPIO	IBGE
2026-201	01/01/2026 11:29	03/01/2026 11:11	PARECIS	1101450
2026-217	01/01/2026 11:54	02/01/2026 15:01	CACOAL	1100049
2026-215	01/01/2026 11:56	01/01/2026 13:23	JARU	1100114
2026-227	01/01/2026 12:20	01/01/2026 17:00	PIMENTEIRAS	1101468
2026-228	01/01/2026 12:21	03/01/2026 09:56	PIMENTA BUENO	1100189
2026-230	01/01/2026 12:22	01/01/2026 14:40	URUPA	1101708
2026-235	01/01/2026 12:39	02/01/2026 07:56	SAO MIGUEL	1100320
2026-238	01/01/2026 12:47	02/01/2026 16:18	CORUMBIARA	1100072
2026-250	01/01/2026 13:03	01/01/2026 15:01	ALTO PARAISO	1100403
2026-252	01/01/2026 13:04	01/01/2026 17:41	PORTO VELHO	1100205
2026-251	01/01/2026 13:06	02/01/2026 15:20	ALTO ALEGRE	1100379
2026-254	01/01/2026 13:20	03/01/2026 16:18	PIMENTA BUENO	1100189
2026-258	01/01/2026 13:31	02/01/2026 01:17	SAO FRANCISCO	1101492
2026-264	01/01/2026 13:35	01/01/2026 22:31	CANDEIAS DO JAMARI	1100809
2026-262	01/01/2026 13:40	01/01/2026 17:37	OURO PRETO DOESTE	1100155
2026-268	01/01/2026 13:53	01/01/2026 16:45	VILHENA	1100304
2026-272	01/01/2026 14:09	02/01/2026 08:53	SAO FRANCISCO	1101492
2026-322	01/01/2026 14:20	01/01/2026 21:40	CANDEIAS DO JAMARI	1100809
2026-473	01/01/2026 14:31	01/01/2026 22:50	MINISTRO ANDREAZZA	1101203
2026-285	01/01/2026 14:36	01/01/2026 17:04	COSTA MARQUES	1100080
2026-287	01/01/2026 14:39	01/01/2026 18:07	PORTO VELHO	1100205
2026-299	01/01/2026 15:03	01/01/2026 20:19	PORTO VELHO	1100205
2026-301	01/01/2026 15:07	01/01/2026 19:55	CACAULANDIA	1100601
2026-305	01/01/2026 15:13	01/01/2026 17:50	COSTA MARQUES	1100080
2026-311	01/01/2026 15:19	01/01/2026 18:21	ARIQUEMES	1100023
2026-466	01/01/2026 15:23	02/01/2026 10:01	SAO FRANCISCO	1101492
2026-328	01/01/2026 15:41	02/01/2026 11:11	CORUMBIARA	1100072
2026-340	01/01/2026 15:58	02/01/2026 01:30	BURITIS	1100452
2026-342	01/01/2026 16:01	01/01/2026 20:21	CACAULANDIA	1100601
2026-345	01/01/2026 16:07	01/01/2026 16:50	CACAULANDIA	1100601
2026-347	01/01/2026 16:12	02/01/2026 07:25	MACHADINHO	1100130
2026-357	01/01/2026 16:21	02/01/2026 01:19	CANDEIAS DO JAMARI	1100809
2026-362	01/01/2026 16:28	02/01/2026 08:57	CACOAL	1100049
2026-371	01/01/2026 16:38	01/01/2026 20:39	ANARI	1101757
2026-465	01/01/2026 16:56	01/01/2026 21:19	SAO FRANCISCO	1101492
2026-406	01/01/2026 17:08	02/01/2026 16:14	CHUPINGUAIA	1100924
2026-414	01/01/2026 17:17	01/01/2026 22:16	GOVERNADOR JORGE TEIXEIRA	1101005
2026-426	01/01/2026 17:30	02/01/2026 15:10	COLORADO DOESTE	1100064

ENERGISA RONDÔNIA - DISTRIBUIDORA DE ENERGIA S.A.

Av. dos Imigrantes, nº 4.137 - bairro Industrial

Porto Velho (RO) CEP: 76821-063

05.914.650/0001-66 2556637

(69) 3216 4000 | Fax. (69) 3222-8720 | www.energisa.com.br

OCORRÊNCIA	INÍCIO	FINAL	MUNICÍPIO	IBGE
2026-427	01/01/2026 17:30	01/01/2026 19:20	SAO MIGUEL	1100320
2026-425	01/01/2026 17:31	01/01/2026 18:58	COLORADO DOESTE	1100064
2026-447	01/01/2026 17:48	01/01/2026 23:40	CACAULANDIA	1100601
2026-449	01/01/2026 17:52	01/01/2026 19:53	PORTO VELHO	1100205
2026-29977	01/01/2026 17:55	02/01/2026 00:24	ALTA FLORESTA	1100015
2026-460	01/01/2026 18:00	02/01/2026 16:30	THEOBROMA	1101609
2026-468	01/01/2026 18:04	01/01/2026 23:53	MONTE NEGRO	1101401
2026-472	01/01/2026 18:09	02/01/2026 16:10	COLORADO DOESTE	1100064
2026-478	01/01/2026 18:12	01/01/2026 20:40	MIRANTE DA SERRA	1101302
2026-480	01/01/2026 18:12	01/01/2026 23:26	PORTO VELHO	1100205
2026-489	01/01/2026 18:19	03/01/2026 13:01	CHUPINGUAIA	1100924
2026-497	01/01/2026 18:24	02/01/2026 13:56	MINISTRO ANDREAZZA	1101203
2026-500	01/01/2026 18:29	02/01/2026 07:59	PORTO VELHO	1100205
2026-523	01/01/2026 18:48	01/01/2026 23:40	NOVA UNIAO	1101435
2026-525	01/01/2026 18:49	02/01/2026 07:30	NOVA BRASILANDIA	1100148
2026-528	01/01/2026 18:51	02/01/2026 09:56	JARU	1100114
2026-545	01/01/2026 19:11	02/01/2026 11:56	PIMENTA BUENO	1100189
2026-574	01/01/2026 19:12	02/01/2026 11:19	PIMENTEIRAS	1101468
2026-546	01/01/2026 19:15	02/01/2026 11:50	ESPIGAO DOESTE	1100098
2026-563	01/01/2026 19:19	01/01/2026 21:07	CACAULANDIA	1100601
2026-589	01/01/2026 19:21	02/01/2026 12:26	SERINGUEIRAS	1101500
2026-553	01/01/2026 19:22	02/01/2026 20:28	NOVA UNIAO	1101435
2026-557	01/01/2026 19:26	02/01/2026 10:55	ALTA FLORESTA	1100015
2026-558	01/01/2026 19:26	01/01/2026 23:37	BURITIS	1100452
2026-615	01/01/2026 19:34	02/01/2026 15:04	ESPIGAO DOESTE	1100098
2026-567	01/01/2026 19:40	02/01/2026 18:10	PORTO VELHO	1100205
2026-569	01/01/2026 19:44	02/01/2026 15:39	ARIQUEMES	1100023
2026-2112	01/01/2026 19:59	02/01/2026 23:57	ESPIGAO DOESTE	1100098
2026-606	01/01/2026 20:08	01/01/2026 23:46	PORTO VELHO	1100205
2026-607	01/01/2026 20:12	01/01/2026 22:20	PORTO VELHO	1100205
2026-608	01/01/2026 20:12	03/01/2026 07:46	CHUPINGUAIA	1100924
2026-609	01/01/2026 20:13	02/01/2026 07:47	PORTO VELHO	1100205
2026-620	01/01/2026 20:23	02/01/2026 06:56	ROLIM DE MOURA	1100288
2026-634	01/01/2026 20:37	02/01/2026 00:30	JARU	1100114
2026-644	01/01/2026 20:50	02/01/2026 06:38	JARU	1100114
2026-1310	01/01/2026 20:51	02/01/2026 12:40	ALTA FLORESTA	1100015
2026-647	01/01/2026 20:53	02/01/2026 11:00	PIMENTA BUENO	1100189
2026-653	01/01/2026 21:06	02/01/2026 11:49	CACOAL	1100049

ENERGISA RONDÔNIA - DISTRIBUIDORA DE ENERGIA S.A.

Av. dos Imigrantes, nº 4.137 - bairro Industrial

Porto Velho (RO) CEP: 76821-063

05.914.650/0001-66 2556637

(69) 3216 4000 | Fax. (69) 3222-8720 | [www.energisa.com.br](http://www.energisa.com.br)

OCORRÊNCIA	INÍCIO	FINAL	MUNICÍPIO	IBGE
2026-655	01/01/2026 21:07	02/01/2026 08:34	ALVORADA DOESTE	1100346
2026-657	01/01/2026 21:09	02/01/2026 12:50	CACOAL	1100049
2026-659	01/01/2026 21:11	02/01/2026 10:14	CACOAL	1100049
2026-662	01/01/2026 21:17	02/01/2026 08:45	ANARI	1101757
2026-678	01/01/2026 21:32	02/01/2026 12:57	JI PARANA	1100122
2026-680	01/01/2026 21:34	02/01/2026 17:43	MACHADINHO	1100130
2026-683	01/01/2026 21:39	02/01/2026 16:56	SANTA LUZIA	1100296
2026-688	01/01/2026 21:46	02/01/2026 16:08	PORTO VELHO	1100205
2026-695	01/01/2026 21:51	03/01/2026 11:19	PIMENTA BUENO	1100189
2026-1190	01/01/2026 21:51	02/01/2026 16:23	PORTO VELHO	1100205
2026-2111	01/01/2026 22:09	02/01/2026 23:47	ESPIGAO DOESTE	1100098
2026-721	01/01/2026 22:13	02/01/2026 12:29	COSTA MARQUES	1100080
2026-727	01/01/2026 22:25	02/01/2026 12:56	SERINGUEIRAS	1101500
2026-731	01/01/2026 22:30	02/01/2026 04:15	ROLIM DE MOURA	1100288
2026-757	01/01/2026 23:03	02/01/2026 09:03	JARU	1100114
2026-763	01/01/2026 23:10	02/01/2026 00:56	ROLIM DE MOURA	1100288
2026-21056	01/01/2026 23:27	02/01/2026 11:59	ALVORADA DOESTE	1100346
2026-780	01/01/2026 23:35	02/01/2026 08:14	ROLIM DE MOURA	1100288
2026-779	01/01/2026 23:37	02/01/2026 09:08	ROLIM DE MOURA	1100288
2026-884	01/01/2026 23:51	02/01/2026 23:36	NOVA BRASILANDIA	1100148
2026-804	02/01/2026 01:20	02/01/2026 10:46	ROLIM DE MOURA	1100288
2026-806	02/01/2026 01:33	04/01/2026 15:30	SANTA LUZIA	1100296
2026-810	02/01/2026 02:01	03/01/2026 06:49	CHUPINGUAIA	1100924
2026-815	02/01/2026 02:17	02/01/2026 08:28	VILHENA	1100304
2026-822	02/01/2026 03:08	02/01/2026 13:51	CANDEIAS DO JAMARI	1100809
2026-825	02/01/2026 04:30	02/01/2026 08:19	TEIXEIROPOLIS	1101559
2026-1200	02/01/2026 05:52	02/01/2026 12:25	ARIQUEMES	1100023
2026-833	02/01/2026 05:55	02/01/2026 14:58	VILHENA	1100304
2026-778	02/01/2026 05:55	02/01/2026 08:08	ROLIM DE MOURA	1100288
2026-835	02/01/2026 06:08	02/01/2026 14:25	GOVERNADOR JORGE TEIXEIRA	1101005
2026-840	02/01/2026 06:19	02/01/2026 09:16	VALE DO PARAISO	1101807
2026-853	02/01/2026 06:43	02/01/2026 08:36	PORTO VELHO	1100205
2026-782	02/01/2026 06:46	02/01/2026 08:25	NOVA BRASILANDIA	1100148
2026-863	02/01/2026 06:56	02/01/2026 09:39	CORUMBIARA	1100072
2026-942	02/01/2026 07:01	02/01/2026 12:23	SANTA LUZIA	1100296
2026-873	02/01/2026 07:08	02/01/2026 16:05	PORTO VELHO	1100205
2026-880	02/01/2026 07:20	02/01/2026 10:35	URUPA	1101708
2026-887	02/01/2026 07:30	02/01/2026 10:05	VILHENA	1100304

ENERGISA RONDÔNIA - DISTRIBUIDORA DE ENERGIA S.A.

Av. dos Imigrantes, nº 4.137 - bairro Industrial

Porto Velho (RO) CEP: 76821-063

05.914.650/0001-66 2556637

(69) 3216 4000 | Fax. (69) 3222-8720 | [www.energisa.com.br](http://www.energisa.com.br)

OCORRÊNCIA	INÍCIO	FINAL	MUNICÍPIO	IBGE
2026-889	02/01/2026 07:33	02/01/2026 10:08	PORTO VELHO	1100205
2026-891	02/01/2026 07:36	02/01/2026 10:01	ARIQUEMES	1100023
2026-900	02/01/2026 07:40	02/01/2026 19:28	PORTO VELHO	1100205
2026-904	02/01/2026 07:41	02/01/2026 10:17	ROLIM DE MOURA	1100288
2026-915	02/01/2026 07:48	03/01/2026 01:30	BURITIS	1100452
2026-912	02/01/2026 07:49	02/01/2026 09:20	PORTO VELHO	1100205
2026-918	02/01/2026 07:52	02/01/2026 09:20	ANARI	1101757
2026-1478	02/01/2026 07:53	02/01/2026 15:46	PORTO VELHO	1100205
2026-1025	02/01/2026 07:54	02/01/2026 11:16	CACOAL	1100049
2026-917	02/01/2026 07:54	03/01/2026 10:34	PARECIS	1101450
2026-925	02/01/2026 07:56	02/01/2026 16:17	CACAULANDIA	1100601
2026-1909	02/01/2026 07:59	03/01/2026 13:49	CHUPINGUAIA	1100924
2026-2099	02/01/2026 08:10	03/01/2026 12:39	ARIQUEMES	1100023
2026-955	02/01/2026 08:13	02/01/2026 09:26	OURO PRETO DOESTE	1100155
2026-959	02/01/2026 08:14	02/01/2026 16:46	ROLIM DE MOURA	1100288
2026-1201	02/01/2026 08:17	02/01/2026 10:38	ARIQUEMES	1100023
2026-979	02/01/2026 08:25	02/01/2026 15:31	ROLIM DE MOURA	1100288
2026-980	02/01/2026 08:25	02/01/2026 11:47	COLORADO DOESTE	1100064
2026-30148	02/01/2026 08:33	04/01/2026 09:23	SAO FELIPE	1101484
2026-993	02/01/2026 08:33	02/01/2026 11:10	COSTA MARQUES	1100080
2026-998	02/01/2026 08:34	02/01/2026 12:59	SANTA LUZIA	1100296
2026-1001	02/01/2026 08:36	02/01/2026 14:35	CAMPO NOVO	1100700
2026-1002	02/01/2026 08:38	02/01/2026 16:06	MONTE NEGRO	1101401
2026-1012	02/01/2026 08:43	02/01/2026 11:15	ALTO ALEGRE	1100379
2026-1413	02/01/2026 08:43	03/01/2026 11:46	ARIQUEMES	1100023
2026-1303	02/01/2026 08:44	02/01/2026 17:40	PIMENTA BUENO	1100189
2026-1027	02/01/2026 08:46	02/01/2026 11:29	JARU	1100114
2026-1029	02/01/2026 08:47	02/01/2026 10:52	CABIXI	1100031
2026-1039	02/01/2026 08:51	02/01/2026 14:31	ARIQUEMES	1100023
2026-29990	02/01/2026 08:52	02/01/2026 16:43	SERINGUEIRAS	1101500
2026-1059	02/01/2026 09:01	02/01/2026 16:06	NOVA BRASILANDIA	1100148
2026-1052	02/01/2026 09:01	02/01/2026 11:06	JARU	1100114
2026-1058	02/01/2026 09:02	02/01/2026 16:47	SAO FRANCISCO	1101492
2026-1071	02/01/2026 09:04	02/01/2026 13:45	ANARI	1101757
2026-1203	02/01/2026 09:16	02/01/2026 11:21	ARIQUEMES	1100023
2026-1094	02/01/2026 09:18	02/01/2026 17:04	SAO FRANCISCO	1101492
2026-1095	02/01/2026 09:19	02/01/2026 20:00	SANTA LUZIA	1100296
2026-1123	02/01/2026 09:32	03/01/2026 09:19	ARIQUEMES	1100023

ENERGISA RONDÔNIA - DISTRIBUIDORA DE ENERGIA S.A.

Av. dos Imigrantes, nº 4.137 - bairro Industrial

Porto Velho (RO) CEP: 76821-063

05.914.650/0001-66 2556637

(69) 3216 4000 | Fax. (69) 3222-8720 | www.energisa.com.br

OCORRÊNCIA	INÍCIO	FINAL	MUNICÍPIO	IBGE
2026-1470	02/01/2026 09:43	02/01/2026 16:24	SERINGUEIRAS	1101500
2026-1174	02/01/2026 10:00	02/01/2026 12:13	NOVA UNIAO	1101435
2026-1479	02/01/2026 10:00	03/01/2026 13:50	CANDEIAS DO JAMARI	1100809
2026-1177	02/01/2026 10:00	02/01/2026 19:48	CACOAL	1100049
2026-1185	02/01/2026 10:06	02/01/2026 21:23	CACOAL	1100049
2026-1186	02/01/2026 10:07	03/01/2026 19:55	PORTO VELHO	1100205
2026-1195	02/01/2026 10:12	02/01/2026 14:23	COSTA MARQUES	1100080
2026-1207	02/01/2026 10:16	02/01/2026 15:49	SAO FRANCISCO	1101492
2026-1237	02/01/2026 10:27	02/01/2026 13:59	CANDEIAS DO JAMARI	1100809
2026-1240	02/01/2026 10:31	02/01/2026 11:28	PIMENTA BUENO	1100189
2026-1239	02/01/2026 10:32	03/01/2026 14:28	ALVORADA DOESTE	1100346
2026-1243	02/01/2026 10:33	02/01/2026 16:45	CORUMBIARA	1100072
2026-1247	02/01/2026 10:36	03/01/2026 11:09	CABIXI	1100031
2026-1273	02/01/2026 10:51	02/01/2026 13:30	PORTO VELHO	1100205
2026-1274	02/01/2026 10:51	02/01/2026 14:23	ALTO ALEGRE	1100379
2026-1290	02/01/2026 10:59	02/01/2026 17:27	ALVORADA DOESTE	1100346
2026-1296	02/01/2026 11:01	03/01/2026 08:27	CHUPINGUAIA	1100924
2026-1304	02/01/2026 11:10	02/01/2026 23:44	VILHENA	1100304
2026-1308	02/01/2026 11:12	03/01/2026 09:57	CHUPINGUAIA	1100924
2026-1365	02/01/2026 11:14	02/01/2026 15:55	CAMPO NOVO	1100700
2026-1314	02/01/2026 11:16	02/01/2026 17:43	VILHENA	1100304
2026-1329	02/01/2026 11:25	02/01/2026 17:07	GOVERNADOR JORGE TEIXEIRA	1101005
2026-1342	02/01/2026 11:37	02/01/2026 19:53	VILHENA	1100304
2026-1343	02/01/2026 11:40	02/01/2026 20:43	JARU	1100114
2026-1347	02/01/2026 11:42	02/01/2026 18:49	PORTO VELHO	1100205
2026-1358	02/01/2026 11:51	02/01/2026 17:18	URUPA	1101708
2026-1496	02/01/2026 11:58	02/01/2026 21:34	PIMENTEIRAS	1101468
2026-1383	02/01/2026 12:10	02/01/2026 22:45	NOVA UNIAO	1101435
2026-1379	02/01/2026 12:10	02/01/2026 15:47	ALTO ALEGRE	1100379
2026-1883	02/01/2026 12:22	03/01/2026 11:39	SANTA LUZIA	1100296
2026-1397	02/01/2026 12:23	03/01/2026 11:58	ALVORADA DOESTE	1100346
2026-1392	02/01/2026 12:23	02/01/2026 15:57	CASTANHEIRAS	1100908
2026-1393	02/01/2026 12:23	02/01/2026 16:17	SAO FRANCISCO	1101492
2026-1401	02/01/2026 12:26	02/01/2026 16:15	JARU	1100114
2026-1495	02/01/2026 12:31	02/01/2026 21:06	PIMENTEIRAS	1101468
2026-1408	02/01/2026 12:31	02/01/2026 15:49	ROLIM DE MOURA	1100288
2026-1409	02/01/2026 12:31	03/01/2026 12:10	PORTO VELHO	1100205
2026-1009	02/01/2026 12:33	02/01/2026 14:36	SERINGUEIRAS	1101500

ENERGISA RONDÔNIA - DISTRIBUIDORA DE ENERGIA S.A.

Av. dos Imigrantes, nº 4.137 - bairro Industrial

Porto Velho (RO) CEP: 76821-063

05.914.650/0001-66 2556637

(69) 3216 4000 | Fax. (69) 3222-8720 | www.energisa.com.br

OCORRÊNCIA	INÍCIO	FINAL	MUNICÍPIO	IBGE
2026-1424	02/01/2026 12:45	02/01/2026 16:49	PORTO VELHO	1100205
2026-1427	02/01/2026 12:51	02/01/2026 16:02	MIRANTE DA SERRA	1101302
2026-1428	02/01/2026 12:52	02/01/2026 18:50	PORTO VELHO	1100205
2026-1439	02/01/2026 12:58	02/01/2026 14:41	VILHENA	1100304
2026-1445	02/01/2026 13:01	02/01/2026 14:52	JARU	1100114
2026-1446	02/01/2026 13:01	02/01/2026 18:13	OURO PRETO DOESTE	1100155
2026-1448	02/01/2026 13:02	03/01/2026 10:34	GOVERNADOR JORGE TEIXEIRA	1101005
2026-1451	02/01/2026 13:08	03/01/2026 18:02	PIMENTA BUENO	1100189
2026-1472	02/01/2026 13:17	03/01/2026 10:13	SERINGUEIRAS	1101500
2026-1458	02/01/2026 13:18	03/01/2026 00:30	PORTO VELHO	1100205
2026-1465	02/01/2026 13:21	02/01/2026 15:00	ARIQUEMES	1100023
2026-1476	02/01/2026 13:29	02/01/2026 17:06	PORTO VELHO	1100205
2026-1484	02/01/2026 13:38	03/01/2026 10:45	PORTO VELHO	1100205
2026-1485	02/01/2026 13:41	03/01/2026 11:33	CHUPINGUAIA	1100924
2026-1498	02/01/2026 13:51	02/01/2026 21:11	PIMENTA BUENO	1100189
2026-1511	02/01/2026 14:04	03/01/2026 00:32	NOVA UNIAO	1101435
2026-1516	02/01/2026 14:08	03/01/2026 10:05	CORUMBIARA	1100072
2026-1630	02/01/2026 14:08	02/01/2026 15:25	COSTA MARQUES	1100080
2026-1522	02/01/2026 14:10	02/01/2026 21:14	RIO CRESPO	1100262
2026-1541	02/01/2026 14:20	02/01/2026 18:20	COSTA MARQUES	1100080
2026-1565	02/01/2026 14:29	04/01/2026 11:52	PARECIS	1101450
2026-1581	02/01/2026 14:40	02/01/2026 15:56	ROLIM DE MOURA	1100288
2026-1583	02/01/2026 14:44	03/01/2026 09:20	CABIXI	1100031
2026-1593	02/01/2026 14:51	02/01/2026 18:09	CUJUBIM	1100940
2026-1595	02/01/2026 14:53	03/01/2026 12:43	GOVERNADOR JORGE TEIXEIRA	1101005
2026-1610	02/01/2026 15:02	02/01/2026 20:14	BURITIS	1100452
2026-2103	02/01/2026 15:11	03/01/2026 01:36	ARIQUEMES	1100023
2026-2181	02/01/2026 15:12	03/01/2026 09:45	PORTO VELHO	1100205
2026-1636	02/01/2026 15:16	03/01/2026 09:24	NOVA UNIAO	1101435
2026-1642	02/01/2026 15:20	02/01/2026 18:03	VALE DO PARAISO	1101807
2026-1651	02/01/2026 15:26	02/01/2026 21:52	CACOAL	1100049
2026-1659	02/01/2026 15:30	02/01/2026 20:10	GUAJARA MIRIM	1100106
2026-1668	02/01/2026 15:40	03/01/2026 14:32	URUPA	1101708
2026-1075	02/01/2026 15:41	02/01/2026 23:49	BURITIS	1100452
2026-2427	02/01/2026 15:44	03/01/2026 15:24	ARIQUEMES	1100023
2026-1680	02/01/2026 15:46	03/01/2026 13:49	PIMENTA BUENO	1100189
2026-1707	02/01/2026 16:10	03/01/2026 09:45	NOVA BRASILANDIA	1100148
2026-1727	02/01/2026 16:31	03/01/2026 11:03	PORTO VELHO	1100205

ENERGISA RONDÔNIA - DISTRIBUIDORA DE ENERGIA S.A.

Av. dos Imigrantes, nº 4.137 - bairro Industrial

Porto Velho (RO) CEP: 76821-063

05.914.650/0001-66 2556637

(69) 3216 4000 | Fax. (69) 3222-8720 | www.energisa.com.br

OCORRÊNCIA	INÍCIO	FINAL	MUNICÍPIO	IBGE
2026-1728	02/01/2026 16:32	03/01/2026 07:08	URUPA	1101708
2026-1742	02/01/2026 16:51	03/01/2026 08:31	SAO MIGUEL	1100320
2026-1755	02/01/2026 17:02	02/01/2026 22:20	CACOAL	1100049
2026-1753	02/01/2026 17:03	02/01/2026 18:25	PORTO VELHO	1100205
2026-2985	02/01/2026 17:03	04/01/2026 14:23	PORTO VELHO	1100205
2026-1791	02/01/2026 17:19	03/01/2026 08:35	CHUPINGUAIA	1100924
2026-1880	02/01/2026 17:22	03/01/2026 17:32	CASTANHEIRAS	1100908
2026-1807	02/01/2026 17:30	02/01/2026 22:44	JARU	1100114
2026-1808	02/01/2026 17:31	02/01/2026 20:20	PORTO VELHO	1100205
2026-1812	02/01/2026 17:38	03/01/2026 10:30	COSTA MARQUES	1100080
2026-1809	02/01/2026 17:39	03/01/2026 07:46	JARU	1100114
2026-1819	02/01/2026 17:46	03/01/2026 09:47	SERINGUEIRAS	1101500
2026-1824	02/01/2026 17:47	02/01/2026 19:05	NOVA MAMORE	1100338
2026-2090	02/01/2026 17:47	03/01/2026 09:55	GUAJARA MIRIM	1100106
2026-1829	02/01/2026 17:50	02/01/2026 21:40	PORTO VELHO	1100205
2026-1831	02/01/2026 17:51	02/01/2026 20:35	CUJUBIM	1100940
2026-1838	02/01/2026 17:55	02/01/2026 22:25	BURITIS	1100452
2026-1844	02/01/2026 17:57	03/01/2026 01:40	SERINGUEIRAS	1101500
2026-1846	02/01/2026 17:59	03/01/2026 08:01	URUPA	1101708
2026-1845	02/01/2026 17:59	03/01/2026 21:21	CAMPO NOVO	1100700
2026-1850	02/01/2026 18:00	03/01/2026 07:03	CHUPINGUAIA	1100924
2026-1855	02/01/2026 18:04	04/01/2026 07:50	ARIQUEMES	1100023
2026-1867	02/01/2026 18:13	03/01/2026 11:31	SAO MIGUEL	1100320
2026-1960	02/01/2026 18:14	02/01/2026 22:14	PORTO VELHO	1100205
2026-1870	02/01/2026 18:16	03/01/2026 05:30	ARIQUEMES	1100023
2026-1626	02/01/2026 18:18	02/01/2026 19:40	ARIQUEMES	1100023
2026-1910	02/01/2026 18:22	03/01/2026 15:54	CHUPINGUAIA	1100924
2026-1889	02/01/2026 18:27	03/01/2026 13:52	CACOAL	1100049
2026-1900	02/01/2026 18:32	05/01/2026 15:19	CHUPINGUAIA	1100924
2026-2213	02/01/2026 18:34	03/01/2026 20:30	MONTE NEGRO	1101401
2026-1906	02/01/2026 18:37	02/01/2026 19:31	PIMENTA BUENO	1100189
2026-1918	02/01/2026 18:46	03/01/2026 13:42	PARECIS	1101450
2026-1921	02/01/2026 18:47	03/01/2026 16:45	COSTA MARQUES	1100080
2026-1927	02/01/2026 18:51	03/01/2026 09:50	ARIQUEMES	1100023
2026-1925	02/01/2026 18:52	03/01/2026 13:05	CORUMBIARA	1100072
2026-1930	02/01/2026 18:55	03/01/2026 10:53	CACOAL	1100049
2026-2145	02/01/2026 19:00	03/01/2026 13:51	ESPIGAO DOESTE	1100098
2026-1936	02/01/2026 19:00	03/01/2026 12:33	SAO MIGUEL	1100320

ENERGISA RONDÔNIA - DISTRIBUIDORA DE ENERGIA S.A.

Av. dos Imigrantes, nº 4.137 - bairro Industrial

Porto Velho (RO) CEP: 76821-063

05.914.650/0001-66 2556637

(69) 3216 4000 | Fax. (69) 3222-8720 | [www.energisa.com.br](http://www.energisa.com.br)

OCORRÊNCIA	INÍCIO	FINAL	MUNICÍPIO	IBGE
2026-1963	02/01/2026 19:18	03/01/2026 14:56	VILHENA	1100304
2026-1973	02/01/2026 19:21	03/01/2026 15:12	ALVORADA DOESTE	1100346
2026-2117	02/01/2026 19:25	02/01/2026 23:04	CUJUBIM	1100940
2026-1992	02/01/2026 19:35	02/01/2026 23:20	ITAPUA DO OESTE	1101104
2026-2008	02/01/2026 19:45	02/01/2026 22:40	PORTO VELHO	1100205
2026-2014	02/01/2026 19:52	03/01/2026 16:24	PORTO VELHO	1100205
2026-2063	02/01/2026 19:56	03/01/2026 00:31	JARU	1100114
2026-2191	02/01/2026 20:02	03/01/2026 09:42	PARECIS	1101450
2026-2035	02/01/2026 20:20	03/01/2026 13:30	CACOAL	1100049
2026-2048	02/01/2026 20:34	03/01/2026 01:10	OURO PRETO DOESTE	1100155
2026-2056	02/01/2026 20:41	03/01/2026 08:58	CANDEIAS DO JAMARI	1100809
2026-2685	02/01/2026 20:57	03/01/2026 21:59	CASTANHEIRAS	1100908
2026-2070	02/01/2026 21:01	03/01/2026 09:31	ALVORADA DOESTE	1100346
2026-2074	02/01/2026 21:08	03/01/2026 14:51	SAO MIGUEL	1100320
2026-2088	02/01/2026 21:29	03/01/2026 08:36	CUJUBIM	1100940
2026-2107	02/01/2026 21:51	03/01/2026 14:28	MIRANTE DA SERRA	1101302
2026-2151	03/01/2026 00:09	03/01/2026 13:03	CACOAL	1100049
2026-2153	03/01/2026 00:27	03/01/2026 01:43	BURITIS	1100452
2026-2164	03/01/2026 01:16	03/01/2026 09:19	ROLIM DE MOURA	1100288
2026-2167	03/01/2026 03:11	03/01/2026 05:06	CACOAL	1100049
2026-2445	03/01/2026 05:43	03/01/2026 13:26	ALTA FLORESTA	1100015
2026-2177	03/01/2026 06:06	03/01/2026 14:30	MACHADINHO	1100130
2026-2179	03/01/2026 06:21	03/01/2026 22:14	ESPIGAO DOESTE	1100098
2026-2188	03/01/2026 06:42	03/01/2026 16:37	JARU	1100114
2026-2194	03/01/2026 06:49	03/01/2026 09:53	ALTO ALEGRE	1100379
2026-2200	03/01/2026 07:04	03/01/2026 15:17	ALTO ALEGRE	1100379
2026-2204	03/01/2026 07:07	03/01/2026 15:00	ARIQUEMES	1100023
2026-2207	03/01/2026 07:10	03/01/2026 14:39	ARIQUEMES	1100023
2026-1954	03/01/2026 07:11	03/01/2026 12:00	SAO MIGUEL	1100320
2026-2215	03/01/2026 07:20	03/01/2026 12:09	SANTA LUZIA	1100296
2026-2217	03/01/2026 07:26	03/01/2026 10:27	CACAULANDIA	1100601
2026-2222	03/01/2026 07:30	03/01/2026 12:44	ALTO ALEGRE	1100379
2026-2221	03/01/2026 07:31	03/01/2026 15:38	COLORADO DOESTE	1100064
2026-2226	03/01/2026 07:37	03/01/2026 09:29	SAO FRANCISCO	1101492
2026-2229	03/01/2026 07:40	03/01/2026 13:12	COSTA MARQUES	1100080
2026-2233	03/01/2026 07:51	03/01/2026 15:38	PARECIS	1101450
2026-2237	03/01/2026 07:51	03/01/2026 21:17	VILHENA	1100304
2026-2244	03/01/2026 07:57	03/01/2026 09:37	JARU	1100114

ENERGISA RONDÔNIA - DISTRIBUIDORA DE ENERGIA S.A.

Av. dos Imigrantes, nº 4.137 - bairro Industrial

Porto Velho (RO) CEP: 76821-063

05.914.650/0001-66 2556637

(69) 3216 4000 | Fax. (69) 3222-8720 | [www.energisa.com.br](http://www.energisa.com.br)

OCORRÊNCIA	INÍCIO	FINAL	MUNICÍPIO	IBGE
2026-2401	03/01/2026 08:02	03/01/2026 13:29	VALE DO PARAISO	1101807
2026-2250	03/01/2026 08:06	03/01/2026 09:50	MACHADINHO	1100130
2026-2426	03/01/2026 08:08	03/01/2026 11:40	ARIQUEMES	1100023
2026-2259	03/01/2026 08:13	03/01/2026 10:32	PORTO VELHO	1100205
2026-2266	03/01/2026 08:18	03/01/2026 11:17	CANDEIAS DO JAMARI	1100809
2026-2270	03/01/2026 08:25	03/01/2026 11:08	JI PARANA	1100122
2026-2272	03/01/2026 08:26	03/01/2026 10:49	SERINGUEIRAS	1101500
2026-2390	03/01/2026 08:35	03/01/2026 13:15	JARU	1100114
2026-2286	03/01/2026 08:39	03/01/2026 18:33	JARU	1100114
2026-2290	03/01/2026 08:42	03/01/2026 20:04	VILHENA	1100304
2026-3080	03/01/2026 08:53	04/01/2026 14:30	PORTO VELHO	1100205
2026-2301	03/01/2026 08:55	03/01/2026 15:58	ALTO ALEGRE	1100379
2026-2303	03/01/2026 08:56	03/01/2026 12:54	ESPIGAO DOESTE	1100098
2026-2304	03/01/2026 08:56	03/01/2026 17:09	PRESIDENTE MEDICI	1100254
2026-2410	03/01/2026 09:02	03/01/2026 20:59	ALTA FLORESTA	1100015
2026-2312	03/01/2026 09:05	03/01/2026 11:01	PARECIS	1101450
2026-2315	03/01/2026 09:09	04/01/2026 08:51	CHUPINGUAIA	1100924
2026-2321	03/01/2026 09:13	04/01/2026 08:48	PORTO VELHO	1100205
2026-2324	03/01/2026 09:15	03/01/2026 11:29	NOVA UNIAO	1101435
2026-2357	03/01/2026 09:16	03/01/2026 14:32	COSTA MARQUES	1100080
2026-2337	03/01/2026 09:20	05/01/2026 14:53	ALTO ALEGRE	1100379
2026-2338	03/01/2026 09:22	03/01/2026 19:07	SERINGUEIRAS	1101500
2026-2336	03/01/2026 09:22	03/01/2026 11:56	NOVA BRASILANDIA	1100148
2026-2345	03/01/2026 09:30	04/01/2026 11:58	NOVO HORIZONTE	1100502
2026-2356	03/01/2026 09:37	03/01/2026 14:26	COSTA MARQUES	1100080
2026-2186	03/01/2026 09:39	03/01/2026 10:40	COLORADO DOESTE	1100064
2026-2361	03/01/2026 09:47	03/01/2026 14:48	SAO MIGUEL	1100320
2026-2363	03/01/2026 09:47	03/01/2026 15:10	GOVERNADOR JORGE TEIXEIRA	1101005
2026-2364	03/01/2026 09:48	03/01/2026 15:00	ALTO ALEGRE	1100379
2026-2378	03/01/2026 10:00	03/01/2026 14:41	COSTA MARQUES	1100080
2026-2387	03/01/2026 10:08	03/01/2026 15:45	PORTO VELHO	1100205
2026-2397	03/01/2026 10:24	03/01/2026 13:52	COSTA MARQUES	1100080
2026-2398	03/01/2026 10:25	04/01/2026 01:00	ARIQUEMES	1100023
2026-2400	03/01/2026 10:27	03/01/2026 11:11	PORTO VELHO	1100205
2026-2428	03/01/2026 10:40	03/01/2026 16:25	ARIQUEMES	1100023
2026-2418	03/01/2026 10:46	03/01/2026 16:20	CACOAL	1100049
2026-2422	03/01/2026 10:58	03/01/2026 20:54	PRESIDENTE MEDICI	1100254
2026-2424	03/01/2026 11:02	03/01/2026 14:02	ESPIGAO DOESTE	1100098

ENERGISA RONDÔNIA - DISTRIBUIDORA DE ENERGIA S.A.

Av. dos Imigrantes, nº 4.137 - bairro Industrial

Porto Velho (RO) CEP: 76821-063

05.914.650/0001-66 2556637

(69) 3216 4000 | Fax. (69) 3222-8720 | www.energisa.com.br

OCORRÊNCIA	INÍCIO	FINAL	MUNICÍPIO	IBGE
2026-2430	03/01/2026 11:08	03/01/2026 13:51	CACAULANDIA	1100601
2026-2435	03/01/2026 11:15	03/01/2026 18:18	PRESIDENTE MEDICI	1100254
2026-2446	03/01/2026 11:25	04/01/2026 11:47	PORTO VELHO	1100205
2026-2455	03/01/2026 11:37	04/01/2026 10:19	PORTO VELHO	1100205
2026-2458	03/01/2026 11:45	04/01/2026 00:26	ESPIGAO DOESTE	1100098
2026-2603	03/01/2026 11:52	04/01/2026 08:28	CACOAL	1100049
2026-2471	03/01/2026 12:13	03/01/2026 17:12	ESPIGAO DOESTE	1100098
2026-2475	03/01/2026 12:20	03/01/2026 16:51	ESPIGAO DOESTE	1100098
2026-2478	03/01/2026 12:23	03/01/2026 14:43	ALTO PARAISO	1100403
2026-2486	03/01/2026 12:40	03/01/2026 22:38	CASTANHEIRAS	1100908
2026-2487	03/01/2026 12:44	03/01/2026 16:35	SANTA LUZIA	1100296
2026-2494	03/01/2026 12:56	04/01/2026 03:28	PORTO VELHO	1100205
2026-2503	03/01/2026 12:59	03/01/2026 14:44	CACAULANDIA	1100601
2026-2506	03/01/2026 13:01	04/01/2026 10:04	MACHADINHO	1100130
2026-2505	03/01/2026 13:02	04/01/2026 10:48	MACHADINHO	1100130
2026-2511	03/01/2026 13:05	03/01/2026 18:23	PRESIDENTE MEDICI	1100254
2026-2532	03/01/2026 13:32	04/01/2026 00:48	PARECIS	1101450
2026-2526	03/01/2026 13:33	04/01/2026 14:17	CORUMBIARA	1100072
2026-2533	03/01/2026 13:48	03/01/2026 16:18	ALTO ALEGRE	1100379
2026-2537	03/01/2026 13:51	03/01/2026 19:30	CUJUBIM	1100940
2026-2565	03/01/2026 13:52	04/01/2026 14:56	PARECIS	1101450
2026-4261	03/01/2026 13:53	05/01/2026 16:54	PARECIS	1101450
2026-2546	03/01/2026 14:01	03/01/2026 17:26	SERINGUEIRAS	1101500
2026-2548	03/01/2026 14:16	03/01/2026 15:36	ARIQUEMES	1100023
2026-2559	03/01/2026 14:40	04/01/2026 11:00	CACAULANDIA	1100601
2026-2562	03/01/2026 14:45	03/01/2026 21:44	PIMENTEIRAS	1101468
2026-2566	03/01/2026 14:54	03/01/2026 16:03	MACHADINHO	1100130
2026-2574	03/01/2026 15:09	03/01/2026 16:52	VILHENA	1100304
2026-2576	03/01/2026 15:11	03/01/2026 19:13	ESPIGAO DOESTE	1100098
2026-2591	03/01/2026 15:27	03/01/2026 18:33	GUAJARA MIRIM	1100106
2026-2594	03/01/2026 15:30	03/01/2026 18:30	CEREJEIRAS	1100056
2026-2606	03/01/2026 15:40	03/01/2026 19:32	PORTO VELHO	1100205
2026-2619	03/01/2026 15:56	03/01/2026 21:41	MACHADINHO	1100130
2026-2620	03/01/2026 15:57	04/01/2026 03:25	CHUPINGUAIA	1100924
2026-2629	03/01/2026 16:08	03/01/2026 21:35	JI PARANA	1100122
2026-2630	03/01/2026 16:08	04/01/2026 14:00	URUPA	1101708
2026-2634	03/01/2026 16:17	04/01/2026 16:35	CHUPINGUAIA	1100924
2026-2650	03/01/2026 16:24	05/01/2026 11:31	CHUPINGUAIA	1100924

ENERGISA RONDÔNIA - DISTRIBUIDORA DE ENERGIA S.A.

Av. dos Imigrantes, nº 4.137 - bairro Industrial

Porto Velho (RO) CEP: 76821-063

05.914.650/0001-66 2556637

(69) 3216 4000 | Fax. (69) 3222-8720 | www.energisa.com.br

OCORRÊNCIA	INÍCIO	FINAL	MUNICÍPIO	IBGE
2026-2645	03/01/2026 16:30	03/01/2026 19:35	VILHENA	1100304
2026-2654	03/01/2026 16:43	03/01/2026 18:32	VILHENA	1100304
2026-2658	03/01/2026 16:46	04/01/2026 17:38	NOVA BRASILANDIA	1100148
2026-2689	03/01/2026 17:33	04/01/2026 15:42	SAO MIGUEL	1100320
2026-2700	03/01/2026 17:50	03/01/2026 21:48	GOVERNADOR JORGE TEIXEIRA	1101005
2026-2695	03/01/2026 17:50	04/01/2026 15:53	VILHENA	1100304
2026-2717	03/01/2026 18:02	04/01/2026 08:59	BURITIS	1100452
2026-2753	03/01/2026 18:44	03/01/2026 20:04	BURITIS	1100452
2026-2740	03/01/2026 18:54	04/01/2026 17:59	COSTA MARQUES	1100080
2026-2877	03/01/2026 18:57	03/01/2026 23:19	ARIQUEMES	1100023
2026-2748	03/01/2026 19:00	04/01/2026 12:02	URUPA	1101708
2026-2749	03/01/2026 19:01	04/01/2026 19:12	ESPIGAO DOESTE	1100098
2026-2751	03/01/2026 19:06	04/01/2026 02:30	SAO MIGUEL	1100320
2026-2771	03/01/2026 19:28	04/01/2026 00:47	SERINGUEIRAS	1101500
2026-2775	03/01/2026 19:32	04/01/2026 19:56	BURITIS	1100452
2026-2794	03/01/2026 19:49	04/01/2026 11:53	PORTO VELHO	1100205
2026-2806	03/01/2026 20:05	04/01/2026 09:57	MINISTRO ANDREAZZA	1101203
2026-2817	03/01/2026 20:34	03/01/2026 21:49	ROLIM DE MOURA	1100288
2026-2821	03/01/2026 20:37	04/01/2026 17:40	SAO MIGUEL	1100320
2026-3184	03/01/2026 20:38	04/01/2026 19:45	PIMENTA BUENO	1100189
2026-2838	03/01/2026 20:56	03/01/2026 22:12	PORTO VELHO	1100205
2026-2846	03/01/2026 21:08	04/01/2026 10:05	CABIXI	1100031
2026-2850	03/01/2026 21:13	05/01/2026 14:19	CABIXI	1100031
2026-2860	03/01/2026 21:26	04/01/2026 15:30	NOVA BRASILANDIA	1100148
2026-2889	03/01/2026 22:03	04/01/2026 08:51	CUJUBIM	1100940
2026-2893	03/01/2026 22:09	04/01/2026 00:28	JI PARANA	1100122
2026-2895	03/01/2026 22:10	04/01/2026 13:13	ARIQUEMES	1100023
2026-2897	03/01/2026 22:13	04/01/2026 07:54	ALTO PARAISO	1100403
2026-2898	03/01/2026 22:18	04/01/2026 17:36	CHUPINGUAIA	1100924
2026-2901	03/01/2026 22:19	04/01/2026 11:59	SAO MIGUEL	1100320
2026-2903	03/01/2026 22:21	05/01/2026 15:58	PARECIS	1101450
2026-2907	03/01/2026 22:34	04/01/2026 12:20	ALVORADA DOESTE	1100346
2026-2914	03/01/2026 22:57	04/01/2026 15:37	SAO MIGUEL	1100320
2026-2915	03/01/2026 23:12	04/01/2026 15:51	ROLIM DE MOURA	1100288
2026-2917	03/01/2026 23:18	04/01/2026 11:18	PORTO VELHO	1100205
2026-2921	03/01/2026 23:26	05/01/2026 20:43	PIMENTA BUENO	1100189
2026-2922	03/01/2026 23:29	04/01/2026 09:39	PARECIS	1101450
2026-2927	03/01/2026 23:51	04/01/2026 10:00	ALVORADA DOESTE	1100346

ENERGISA RONDÔNIA - DISTRIBUIDORA DE ENERGIA S.A.

Av. dos Imigrantes, nº 4.137 - bairro Industrial

Porto Velho (RO) CEP: 76821-063

05.914.650/0001-66 2556637

(69) 3216 4000 | Fax. (69) 3222-8720 | www.energisa.com.br

OCORRÊNCIA	INÍCIO	FINAL	MUNICÍPIO	IBGE
2026-2933	04/01/2026 00:13	04/01/2026 02:20	JI PARANA	1100122
2026-2941	04/01/2026 00:58	04/01/2026 12:59	SANTA LUZIA	1100296
2026-2956	04/01/2026 02:08	04/01/2026 06:37	OURO PRETO DOESTE	1100155
2026-2969	04/01/2026 05:13	04/01/2026 08:42	CANDEIAS DO JAMARI	1100809
2026-2970	04/01/2026 05:15	04/01/2026 08:03	JI PARANA	1100122
2026-2829	04/01/2026 06:00	04/01/2026 11:08	SAO MIGUEL	1100320
2026-2975	04/01/2026 06:22	05/01/2026 14:31	SAO MIGUEL	1100320
2026-2992	04/01/2026 06:28	05/01/2026 02:13	ALVORADA DOESTE	1100346
2026-2980	04/01/2026 06:48	05/01/2026 13:19	NOVA BRASILANDIA	1100148
2026-3760	04/01/2026 06:58	05/01/2026 16:19	ESPIGAO DOESTE	1100098
2026-2987	04/01/2026 07:07	04/01/2026 12:00	GUAJARA MIRIM	1100106
2026-2994	04/01/2026 07:12	04/01/2026 11:54	ALTO ALEGRE	1100379
2026-2991	04/01/2026 07:14	04/01/2026 13:13	PORTO VELHO	1100205
2026-2997	04/01/2026 07:22	04/01/2026 11:08	SAO MIGUEL	1100320
2026-2999	04/01/2026 07:23	04/01/2026 10:40	PORTO VELHO	1100205
2026-2998	04/01/2026 07:24	04/01/2026 14:35	JI PARANA	1100122
2026-3001	04/01/2026 07:25	04/01/2026 16:55	SAO MIGUEL	1100320
2026-3003	04/01/2026 07:32	05/01/2026 19:03	ALTO ALEGRE	1100379
2026-3009	04/01/2026 07:44	04/01/2026 10:41	VALE DO PARAISO	1101807
2026-3011	04/01/2026 07:44	04/01/2026 17:25	MACHADINHO	1100130
2026-3015	04/01/2026 07:49	05/01/2026 08:55	CACOAL	1100049
2026-3024	04/01/2026 07:54	04/01/2026 19:54	CACOAL	1100049
2026-3034	04/01/2026 08:03	04/01/2026 17:29	ALTO ALEGRE	1100379
2026-3035	04/01/2026 08:03	04/01/2026 14:50	SAO FRANCISCO	1101492
2026-3037	04/01/2026 08:05	05/01/2026 12:09	SAO MIGUEL	1100320
2026-3038	04/01/2026 08:06	04/01/2026 20:00	SAO MIGUEL	1100320
2026-4262	04/01/2026 08:09	05/01/2026 17:22	ALTO ALEGRE	1100379
2026-3042	04/01/2026 08:10	05/01/2026 01:28	BURITIS	1100452
2026-3046	04/01/2026 08:11	04/01/2026 17:07	ALTA FLORESTA	1100015
2026-3053	04/01/2026 08:23	04/01/2026 12:21	PRESIDENTE MEDICI	1100254
2026-3061	04/01/2026 08:35	04/01/2026 13:30	BURITIS	1100452
2026-3065	04/01/2026 08:37	04/01/2026 19:59	CEREJEIRAS	1100056
2026-3073	04/01/2026 08:46	04/01/2026 17:02	ALVORADA DOESTE	1100346
2026-3074	04/01/2026 08:46	05/01/2026 15:30	SAO MIGUEL	1100320
2026-3088	04/01/2026 09:09	04/01/2026 17:27	SERINGUEIRAS	1101500
2026-3089	04/01/2026 09:10	04/01/2026 14:19	PARECIS	1101450
2026-3090	04/01/2026 09:13	04/01/2026 12:00	JI PARANA	1100122
2026-3101	04/01/2026 09:28	04/01/2026 13:21	CABIXI	1100031

ENERGISA RONDÔNIA - DISTRIBUIDORA DE ENERGIA S.A.

Av. dos Imigrantes, nº 4.137 - bairro Industrial

Porto Velho (RO) CEP: 76821-063

05.914.650/0001-66 2556637

(69) 3216 4000 | Fax. (69) 3222-8720 | [www.energisa.com.br](http://www.energisa.com.br)

OCORRÊNCIA	INÍCIO	FINAL	MUNICÍPIO	IBGE
2026-3319	04/01/2026 09:30	05/01/2026 09:39	ALVORADA DOESTE	1100346
2026-3104	04/01/2026 09:36	04/01/2026 20:04	NOVA MAMORE	1100338
2026-3106	04/01/2026 09:37	04/01/2026 16:01	COSTA MARQUES	1100080
2026-3110	04/01/2026 09:39	04/01/2026 14:47	PRESIDENTE MEDICI	1100254
2026-3123	04/01/2026 09:47	06/01/2026 02:00	ESPIGAO DOESTE	1100098
2026-3128	04/01/2026 09:54	05/01/2026 16:19	SAO MIGUEL	1100320
2026-3129	04/01/2026 09:54	04/01/2026 14:44	MONTE NEGRO	1101401
2026-3132	04/01/2026 09:58	04/01/2026 15:46	MONTE NEGRO	1101401
2026-3133	04/01/2026 10:00	05/01/2026 02:53	ALTA FLORESTA	1100015
2026-3139	04/01/2026 10:11	05/01/2026 12:44	ALTA FLORESTA	1100015
2026-30444	04/01/2026 10:21	04/01/2026 15:28	SAO FRANCISCO	1101492
2026-3148	04/01/2026 10:22	04/01/2026 13:42	ARIQUEMES	1100023
2026-3150	04/01/2026 10:30	04/01/2026 11:36	BURITIS	1100452
2026-3154	04/01/2026 10:32	04/01/2026 16:10	VALE DO PARAISO	1101807
2026-3158	04/01/2026 10:43	05/01/2026 07:28	ITAPUA DO OESTE	1101104
2026-3190	04/01/2026 10:43	04/01/2026 19:20	ROLIM DE MOURA	1100288
2026-3165	04/01/2026 10:50	04/01/2026 15:10	JI PARANA	1100122
2026-3166	04/01/2026 10:50	04/01/2026 15:35	ARIQUEMES	1100023
2026-3192	04/01/2026 11:19	04/01/2026 18:19	PORTO VELHO	1100205
2026-3195	04/01/2026 11:29	04/01/2026 15:32	PORTO VELHO	1100205
2026-3199	04/01/2026 11:31	05/01/2026 00:10	CACOAL	1100049
2026-3198	04/01/2026 11:33	05/01/2026 10:46	CHUPINGUAIA	1100924
2026-30457	04/01/2026 11:35	05/01/2026 11:01	PARECIS	1101450
2026-3203	04/01/2026 11:36	04/01/2026 19:11	SAO FRANCISCO	1101492
2026-3202	04/01/2026 11:36	05/01/2026 11:38	CHUPINGUAIA	1100924
2026-3208	04/01/2026 11:45	05/01/2026 00:54	NOVO HORIZONTE	1100502
2026-3221	04/01/2026 11:49	04/01/2026 15:08	SAO MIGUEL	1100320
2026-3220	04/01/2026 12:05	04/01/2026 14:39	PORTO VELHO	1100205
2026-3219	04/01/2026 12:05	05/01/2026 13:08	SAO FRANCISCO	1101492
2026-3234	04/01/2026 12:20	05/01/2026 01:45	CACOAL	1100049
2026-3235	04/01/2026 12:22	04/01/2026 23:00	ARIQUEMES	1100023
2026-3237	04/01/2026 12:26	06/01/2026 12:03	SAO MIGUEL	1100320
2026-3240	04/01/2026 12:34	05/01/2026 19:37	MACHADINHO	1100130
2026-3290	04/01/2026 12:38	04/01/2026 15:46	ARIQUEMES	1100023
2026-23976	04/01/2026 12:57	04/01/2026 20:48	PRESIDENTE MEDICI	1100254
2026-3269	04/01/2026 13:20	04/01/2026 15:45	CABIXI	1100031
2026-3270	04/01/2026 13:24	04/01/2026 15:21	PIMENTA BUENO	1100189
2026-3275	04/01/2026 13:27	04/01/2026 14:55	PIMENTA BUENO	1100189

ENERGISA RONDÔNIA - DISTRIBUIDORA DE ENERGIA S.A.

Av. dos Imigrantes, nº 4.137 - bairro Industrial

Porto Velho (RO) CEP: 76821-063

05.914.650/0001-66 2556637

(69) 3216 4000 | Fax. (69) 3222-8720 | www.energisa.com.br

OCORRÊNCIA	INÍCIO	FINAL	MUNICÍPIO	IBGE
2026-3279	04/01/2026 13:32	04/01/2026 16:44	MONTE NEGRO	1101401
2026-3288	04/01/2026 13:50	05/01/2026 15:48	COSTA MARQUES	1100080
2026-3287	04/01/2026 13:51	04/01/2026 14:30	PORTO VELHO	1100205
2026-3295	04/01/2026 13:59	04/01/2026 16:44	VALE DO PARAISO	1101807
2026-3318	04/01/2026 14:37	05/01/2026 08:30	SAO MIGUEL	1100320
2026-3364	04/01/2026 14:39	06/01/2026 10:34	CHUPINGUAIA	1100924
2026-3323	04/01/2026 14:43	04/01/2026 17:05	PRESIDENTE MEDICI	1100254
2026-3326	04/01/2026 14:56	04/01/2026 21:44	VILHENA	1100304
2026-3330	04/01/2026 14:59	04/01/2026 18:45	OURO PRETO DOESTE	1100155
2026-3328	04/01/2026 15:00	04/01/2026 19:20	CANDEIAS DO JAMARI	1100809
2026-3345	04/01/2026 15:27	04/01/2026 22:34	URUPA	1101708
2026-3346	04/01/2026 15:29	04/01/2026 16:19	PORTO VELHO	1100205
2026-3347	04/01/2026 15:30	04/01/2026 16:33	VILHENA	1100304
2026-3348	04/01/2026 15:31	04/01/2026 17:49	MIRANTE DA SERRA	1101302
2026-3350	04/01/2026 15:34	04/01/2026 15:54	ROLIM DE MOURA	1100288
2026-3358	04/01/2026 15:42	04/01/2026 17:43	JI PARANA	1100122
2026-3371	04/01/2026 16:00	04/01/2026 18:43	PORTO VELHO	1100205
2026-3389	04/01/2026 16:25	05/01/2026 11:07	VILHENA	1100304
2026-3387	04/01/2026 16:27	05/01/2026 11:33	NOVA BRASILANDIA	1100148
2026-3393	04/01/2026 16:30	04/01/2026 18:43	ARIQUEMES	1100023
2026-3396	04/01/2026 16:34	05/01/2026 12:18	SANTA LUZIA	1100296
2026-3995	04/01/2026 16:42	07/01/2026 14:30	NOVA BRASILANDIA	1100148
2026-3992	04/01/2026 17:10	05/01/2026 22:36	NOVA BRASILANDIA	1100148
2026-3436	04/01/2026 17:54	04/01/2026 20:07	GOVERNADOR JORGE TEIXEIRA	1101005
2026-3439	04/01/2026 18:02	04/01/2026 21:10	SAO FRANCISCO	1101492
2026-3440	04/01/2026 18:04	05/01/2026 11:26	NOVA BRASILANDIA	1100148
2026-3461	04/01/2026 18:47	06/01/2026 03:16	ALTA FLORESTA	1100015
2026-3502	04/01/2026 19:59	05/01/2026 08:34	THEOBROMA	1101609
2026-3503	04/01/2026 20:06	04/01/2026 21:20	VILHENA	1100304
2026-3506	04/01/2026 20:10	04/01/2026 21:30	COLORADO DOESTE	1100064
2026-3510	04/01/2026 20:14	05/01/2026 09:40	ESPIGAO DOESTE	1100098
2026-3528	04/01/2026 21:00	05/01/2026 12:17	NOVA BRASILANDIA	1100148
2026-3531	04/01/2026 21:10	05/01/2026 01:05	CABIXI	1100031
2026-3534	04/01/2026 21:12	06/01/2026 12:12	ALTO PARAISO	1100403
2026-3537	04/01/2026 21:21	05/01/2026 07:45	JI PARANA	1100122
2026-3539	04/01/2026 21:25	05/01/2026 11:48	BURITIS	1100452
2026-3554	04/01/2026 22:16	05/01/2026 14:14	NOVA BRASILANDIA	1100148
2026-3556	04/01/2026 22:18	05/01/2026 13:33	BURITIS	1100452

ENERGISA RONDÔNIA - DISTRIBUIDORA DE ENERGIA S.A.

Av. dos Imigrantes, nº 4.137 - bairro Industrial

Porto Velho (RO) CEP: 76821-063

05.914.650/0001-66 2556637

(69) 3216 4000 | Fax. (69) 3222-8720 | [www.energisa.com.br](http://www.energisa.com.br)

OCORRÊNCIA	INÍCIO	FINAL	MUNICÍPIO	IBGE
2026-3598	05/01/2026 04:06	05/01/2026 07:37	BURITIS	1100452
2026-3595	05/01/2026 05:48	05/01/2026 07:01	PORTO VELHO	1100205
2026-3596	05/01/2026 05:52	05/01/2026 10:57	ARIQUEMES	1100023
2026-3605	05/01/2026 06:32	05/01/2026 16:25	PORTO VELHO	1100205
2026-3606	05/01/2026 06:39	05/01/2026 12:35	PRESIDENTE MEDICI	1100254
2026-3611	05/01/2026 06:49	05/01/2026 23:16	ALTO PARAISO	1100403
2026-3613	05/01/2026 06:57	05/01/2026 08:47	ITAPUA DO OESTE	1101104
2026-3617	05/01/2026 07:05	05/01/2026 12:49	ESPIGAO DOESTE	1100098
2026-3618	05/01/2026 07:10	05/01/2026 08:56	OURO PRETO DOESTE	1100155
2026-3749	05/01/2026 07:13	05/01/2026 13:40	PORTO VELHO	1100205
2026-3621	05/01/2026 07:13	05/01/2026 12:06	ESPIGAO DOESTE	1100098
2026-3629	05/01/2026 07:25	05/01/2026 10:21	SAO FRANCISCO	1101492
2026-3722	05/01/2026 07:33	05/01/2026 12:30	PORTO VELHO	1100205
2026-3632	05/01/2026 07:35	05/01/2026 14:40	NOVA MAMORE	1100338
2026-3639	05/01/2026 07:38	05/01/2026 09:23	CACOAL	1100049
2026-3640	05/01/2026 07:40	05/01/2026 10:51	PORTO VELHO	1100205
2026-3645	05/01/2026 07:50	05/01/2026 12:09	CANDEIAS DO JAMARI	1100809
2026-3658	05/01/2026 07:54	05/01/2026 12:50	PIMENTEIRAS	1101468
2026-3648	05/01/2026 07:56	06/01/2026 01:11	ESPIGAO DOESTE	1100098
2026-3654	05/01/2026 08:01	06/01/2026 13:51	PIMENTA BUENO	1100189
2026-3656	05/01/2026 08:04	05/01/2026 20:14	ITAPUA DO OESTE	1101104
2026-3664	05/01/2026 08:13	05/01/2026 13:04	CACOAL	1100049
2026-3671	05/01/2026 08:17	05/01/2026 10:11	NOVA BRASILANDIA	1100148
2026-3677	05/01/2026 08:21	06/01/2026 14:07	ESPIGAO DOESTE	1100098
2026-3681	05/01/2026 08:24	05/01/2026 15:34	MACHADINHO	1100130
2026-3802	05/01/2026 08:25	06/01/2026 09:45	PARECIS	1101450
2026-3725	05/01/2026 08:50	05/01/2026 12:41	JI PARANA	1100122
2026-3731	05/01/2026 08:54	05/01/2026 12:00	VILHENA	1100304
2026-3740	05/01/2026 09:01	06/01/2026 10:30	MACHADINHO	1100130
2026-3744	05/01/2026 09:02	05/01/2026 19:29	ITAPUA DO OESTE	1101104
2026-3743	05/01/2026 09:02	06/01/2026 01:18	COLORADO DOESTE	1100064
2026-3752	05/01/2026 09:04	06/01/2026 00:01	PORTO VELHO	1100205
2026-3753	05/01/2026 09:05	05/01/2026 16:45	ALTO PARAISO	1100403
2026-4390	05/01/2026 09:07	05/01/2026 11:23	PORTO VELHO	1100205
2026-3768	05/01/2026 09:18	06/01/2026 00:48	CORUMBIARA	1100072
2026-3790	05/01/2026 09:27	05/01/2026 16:45	CABIXI	1100031
2026-3797	05/01/2026 09:33	07/01/2026 00:57	CACOAL	1100049
2026-3804	05/01/2026 09:36	05/01/2026 15:23	CUJUBIM	1100940

ENERGISA RONDÔNIA - DISTRIBUIDORA DE ENERGIA S.A.

Av. dos Imigrantes, nº 4.137 - bairro Industrial

Porto Velho (RO) CEP: 76821-063

05.914.650/0001-66 2556637

(69) 3216 4000 | Fax. (69) 3222-8720 | [www.energisa.com.br](http://www.energisa.com.br)

OCORRÊNCIA	INÍCIO	FINAL	MUNICÍPIO	IBGE
2026-3808	05/01/2026 09:38	06/01/2026 14:00	SAO FELIPE	1101484
2026-3822	05/01/2026 09:46	05/01/2026 15:20	ITAPUA DO OESTE	1101104
2026-3820	05/01/2026 09:47	05/01/2026 14:21	PORTO VELHO	1100205
2026-3833	05/01/2026 09:50	05/01/2026 23:50	ALTA FLORESTA	1100015
2026-3834	05/01/2026 09:51	05/01/2026 22:45	CORUMBIARA	1100072
2026-3837	05/01/2026 09:53	06/01/2026 11:19	PRESIDENTE MEDICI	1100254
2026-3844	05/01/2026 09:59	05/01/2026 16:44	SAO FRANCISCO	1101492
2026-3845	05/01/2026 09:59	05/01/2026 23:42	COLORADO DOESTE	1100064
2026-3864	05/01/2026 10:15	05/01/2026 14:48	NOVA UNIAO	1101435
2026-3869	05/01/2026 10:18	06/01/2026 14:33	ESPIGAO DOESTE	1100098
2026-3868	05/01/2026 10:18	05/01/2026 15:40	CABIXI	1100031
2026-3888	05/01/2026 10:40	06/01/2026 11:40	JI PARANA	1100122
2026-3890	05/01/2026 10:42	06/01/2026 15:25	MINISTRO ANDREAZZA	1101203
2026-3893	05/01/2026 10:44	06/01/2026 08:02	PORTO VELHO	1100205
2026-3914	05/01/2026 11:02	05/01/2026 12:30	ANARI	1101757
2026-4054	05/01/2026 11:14	05/01/2026 20:50	MACHADINHO	1100130
2026-3922	05/01/2026 11:14	07/01/2026 18:30	ALVORADA DOESTE	1100346
2026-3925	05/01/2026 11:15	05/01/2026 19:40	PORTO VELHO	1100205
2026-3730	05/01/2026 11:18	05/01/2026 15:35	GOVERNADOR JORGE TEIXEIRA	1101005
2026-4009	05/01/2026 11:22	05/01/2026 14:12	PORTO VELHO	1100205
2026-3939	05/01/2026 11:35	06/01/2026 00:56	PRESIDENTE MEDICI	1100254
2026-3948	05/01/2026 11:41	05/01/2026 21:17	CACOAL	1100049
2026-3950	05/01/2026 11:43	05/01/2026 15:16	VALE DO PARAISO	1101807
2026-3952	05/01/2026 11:47	09/01/2026 14:00	ALVORADA DOESTE	1100346
2026-3973	05/01/2026 12:13	06/01/2026 21:15	CACOAL	1100049
2026-3975	05/01/2026 12:15	05/01/2026 15:07	NOVA UNIAO	1101435
2026-4612	05/01/2026 12:30	06/01/2026 12:29	ARIQUEMES	1100023
2026-4001	05/01/2026 12:45	06/01/2026 01:01	ARIQUEMES	1100023
2026-4269	05/01/2026 12:47	06/01/2026 10:08	GOVERNADOR JORGE TEIXEIRA	1101005
2026-4011	05/01/2026 13:00	05/01/2026 15:42	ROLIM DE MOURA	1100288
2026-4014	05/01/2026 13:04	05/01/2026 16:38	CANDEIAS DO JAMARI	1100809
2026-4019	05/01/2026 13:10	06/01/2026 08:38	ROLIM DE MOURA	1100288
2026-4031	05/01/2026 13:24	06/01/2026 23:37	CACOAL	1100049
2026-4032	05/01/2026 13:27	06/01/2026 10:44	CHUPINGUAIA	1100924
2026-4040	05/01/2026 13:30	06/01/2026 01:07	PORTO VELHO	1100205
2026-4038	05/01/2026 13:30	06/01/2026 12:44	ALTO ALEGRE	1100379
2026-4042	05/01/2026 13:36	06/01/2026 00:55	CANDEIAS DO JAMARI	1100809
2026-4047	05/01/2026 13:39	06/01/2026 09:37	ALTO PARAISO	1100403

ENERGISA RONDÔNIA - DISTRIBUIDORA DE ENERGIA S.A.

Av. dos Imigrantes, nº 4.137 - bairro Industrial

Porto Velho (RO) CEP: 76821-063

05.914.650/0001-66 2556637

(69) 3216 4000 | Fax. (69) 3222-8720 | www.energisa.com.br

OCORRÊNCIA	INÍCIO	FINAL	MUNICÍPIO	IBGE
2026-4055	05/01/2026 13:44	06/01/2026 11:06	MACHADINHO	1100130
2026-4052	05/01/2026 13:45	07/01/2026 08:46	NOVA BRASILANDIA	1100148
2026-4062	05/01/2026 13:52	05/01/2026 23:51	ESPIGAO DOESTE	1100098
2026-4068	05/01/2026 13:57	05/01/2026 16:18	JARU	1100114
2026-4077	05/01/2026 14:06	06/01/2026 02:05	COLORADO DOESTE	1100064
2026-4085	05/01/2026 14:12	05/01/2026 21:11	ROLIM DE MOURA	1100288
2026-4102	05/01/2026 14:24	05/01/2026 17:00	CACOAL	1100049
2026-4494	05/01/2026 14:29	06/01/2026 10:16	VILHENA	1100304
2026-4132	05/01/2026 14:44	05/01/2026 18:52	CANDEIAS DO JAMARI	1100809
2026-4240	05/01/2026 14:55	06/01/2026 17:21	CASTANHEIRAS	1100908
2026-4189	05/01/2026 15:04	05/01/2026 17:30	PORTO VELHO	1100205
2026-4159	05/01/2026 15:11	05/01/2026 19:17	BURITIS	1100452
2026-4174	05/01/2026 15:22	06/01/2026 12:25	MACHADINHO	1100130
2026-4176	05/01/2026 15:23	06/01/2026 14:42	PORTO VELHO	1100205
2026-4178	05/01/2026 15:24	06/01/2026 17:40	CHUPINGUAIA	1100924
2026-4193	05/01/2026 15:34	06/01/2026 09:31	CHUPINGUAIA	1100924
2026-4211	05/01/2026 15:46	05/01/2026 18:31	PORTO VELHO	1100205
2026-4215	05/01/2026 15:47	06/01/2026 00:46	ARIQUEMES	1100023
2026-4232	05/01/2026 16:01	05/01/2026 20:21	CEREJEIRAS	1100056
2026-4234	05/01/2026 16:04	06/01/2026 12:19	MACHADINHO	1100130
2026-4248	05/01/2026 16:09	06/01/2026 11:39	CACOAL	1100049
2026-4258	05/01/2026 16:19	05/01/2026 22:01	MONTE NEGRO	1101401
2026-4281	05/01/2026 16:39	06/01/2026 09:30	ALVORADA DOESTE	1100346
2026-4284	05/01/2026 16:39	05/01/2026 23:45	CORUMBIARA	1100072
2026-4287	05/01/2026 16:41	05/01/2026 20:16	PIMENTA BUENO	1100189
2026-4295	05/01/2026 16:53	05/01/2026 22:49	SANTA LUZIA	1100296
2026-4313	05/01/2026 17:05	06/01/2026 16:25	NOVA BRASILANDIA	1100148
2026-4315	05/01/2026 17:08	06/01/2026 14:01	CHUPINGUAIA	1100924
2026-4321	05/01/2026 17:14	06/01/2026 14:16	NOVA BRASILANDIA	1100148
2026-4337	05/01/2026 17:29	05/01/2026 19:18	GUAJARA MIRIM	1100106
2026-4339	05/01/2026 17:29	06/01/2026 15:22	PARECIS	1101450
2026-4341	05/01/2026 17:30	06/01/2026 07:55	URUPA	1101708
2026-3773	05/01/2026 17:46	07/01/2026 01:54	CACOAL	1100049
2026-4375	05/01/2026 17:51	05/01/2026 22:14	SANTA LUZIA	1100296
2026-4393	05/01/2026 18:22	05/01/2026 20:21	PRESIDENTE MEDICI	1100254
2026-31350	05/01/2026 18:24	06/01/2026 16:19	PORTO VELHO	1100205
2026-4440	05/01/2026 19:13	05/01/2026 23:22	VILHENA	1100304
2026-4453	05/01/2026 19:24	06/01/2026 05:48	TEIXEIROPOLIS	1101559

ENERGISA RONDÔNIA - DISTRIBUIDORA DE ENERGIA S.A.

Av. dos Imigrantes, nº 4.137 - bairro Industrial

Porto Velho (RO) CEP: 76821-063

05.914.650/0001-66 2556637

(69) 3216 4000 | Fax. (69) 3222-8720 | [www.energisa.com.br](http://www.energisa.com.br)

OCORRÊNCIA	INÍCIO	FINAL	MUNICÍPIO	IBGE
2026-4459	05/01/2026 19:29	06/01/2026 16:06	SANTA LUZIA	1100296
2026-4466	05/01/2026 19:45	06/01/2026 13:08	CACOAL	1100049
2026-4469	05/01/2026 19:51	06/01/2026 08:13	NOVA BRASILANDIA	1100148
2026-4472	05/01/2026 20:03	05/01/2026 21:58	MIRANTE DA SERRA	1101302
2026-4474	05/01/2026 20:05	05/01/2026 23:23	BURITIS	1100452
2026-4476	05/01/2026 20:06	06/01/2026 10:43	COSTA MARQUES	1100080
2026-4482	05/01/2026 20:17	06/01/2026 11:08	SAO FRANCISCO	1101492
2026-4510	05/01/2026 21:18	05/01/2026 23:46	VILHENA	1100304
2026-4525	05/01/2026 22:05	06/01/2026 00:12	JARU	1100114
2026-4549	06/01/2026 00:52	06/01/2026 04:48	CEREJEIRAS	1100056
2026-4552	06/01/2026 02:18	06/01/2026 21:00	GUAJARA MIRIM	1100106
2026-4555	06/01/2026 03:22	06/01/2026 07:50	CANDEIAS DO JAMARI	1100809
2026-4564	06/01/2026 05:49	06/01/2026 09:01	PIMENTA BUENO	1100189
2026-4566	06/01/2026 05:59	06/01/2026 07:40	JI PARANA	1100122
2026-4581	06/01/2026 06:49	06/01/2026 11:39	SAO MIGUEL	1100320
2026-4582	06/01/2026 06:50	07/01/2026 08:31	ALTO ALEGRE	1100379
2026-4586	06/01/2026 07:04	06/01/2026 10:25	PIMENTA BUENO	1100189
2026-4587	06/01/2026 07:04	06/01/2026 08:48	PORTO VELHO	1100205
2026-4601	06/01/2026 07:21	06/01/2026 13:44	PIMENTA BUENO	1100189
2026-4603	06/01/2026 07:23	06/01/2026 08:45	ESPIGAO DOESTE	1100098
2026-4607	06/01/2026 07:29	06/01/2026 14:49	CACOAL	1100049
2026-4620	06/01/2026 07:44	06/01/2026 15:23	NOVA BRASILANDIA	1100148
2026-4622	06/01/2026 07:46	06/01/2026 13:50	BURITIS	1100452
2026-4626	06/01/2026 08:00	06/01/2026 14:56	SERINGUEIRAS	1101500
2026-4637	06/01/2026 08:08	06/01/2026 14:38	MACHADINHO	1100130
2026-4647	06/01/2026 08:15	06/01/2026 23:06	MINISTRO ANDREAZZA	1101203
2026-4651	06/01/2026 08:19	07/01/2026 00:56	COLORADO DOESTE	1100064
2026-4658	06/01/2026 08:23	06/01/2026 11:46	OURO PRETO DOESTE	1100155
2026-4660	06/01/2026 08:24	06/01/2026 18:41	GUAJARA MIRIM	1100106
2026-4669	06/01/2026 08:33	06/01/2026 09:26	PIMENTA BUENO	1100189
2026-4678	06/01/2026 08:45	07/01/2026 11:07	SAO MIGUEL	1100320
2026-4700	06/01/2026 08:51	06/01/2026 11:32	CANDEIAS DO JAMARI	1100809
2026-4690	06/01/2026 08:52	06/01/2026 11:27	PORTO VELHO	1100205
2026-4694	06/01/2026 08:53	06/01/2026 15:38	COSTA MARQUES	1100080
2026-5039	06/01/2026 09:01	06/01/2026 14:41	NOVA BRASILANDIA	1100148
2026-4714	06/01/2026 09:10	06/01/2026 22:57	JI PARANA	1100122
2026-4717	06/01/2026 09:12	07/01/2026 06:32	CHUPINGUAIA	1100924
2026-4720	06/01/2026 09:14	07/01/2026 12:45	NOVA BRASILANDIA	1100148

ENERGISA RONDÔNIA - DISTRIBUIDORA DE ENERGIA S.A.

Av. dos Imigrantes, nº 4.137 - bairro Industrial

Porto Velho (RO) CEP: 76821-063

05.914.650/0001-66 2556637

(69) 3216 4000 | Fax. (69) 3222-8720 | [www.energisa.com.br](http://www.energisa.com.br)

OCORRÊNCIA	INÍCIO	FINAL	MUNICÍPIO	IBGE
2026-4730	06/01/2026 09:20	06/01/2026 15:05	SAO FRANCISCO	1101492
2026-4731	06/01/2026 09:23	06/01/2026 16:41	NOVA BRASILANDIA	1100148
2026-4747	06/01/2026 09:34	06/01/2026 15:52	VILHENA	1100304
2026-4761	06/01/2026 09:41	07/01/2026 14:01	CHUPINGUAIA	1100924
2026-4772	06/01/2026 09:51	06/01/2026 12:12	ESPIGAO DOESTE	1100098
2026-4780	06/01/2026 09:56	06/01/2026 18:08	PRESIDENTE MEDICI	1100254
2026-4789	06/01/2026 10:08	06/01/2026 19:14	NOVA BRASILANDIA	1100148
2026-4797	06/01/2026 10:21	07/01/2026 08:23	MACHADINHO	1100130
2026-4812	06/01/2026 10:22	06/01/2026 11:03	OURO PRETO DOESTE	1100155
2026-4804	06/01/2026 10:26	06/01/2026 15:00	CHUPINGUAIA	1100924
2026-4810	06/01/2026 10:30	06/01/2026 16:11	ALTA FLORESTA	1100015
2026-4834	06/01/2026 10:48	07/01/2026 09:14	NOVA BRASILANDIA	1100148
2026-4840	06/01/2026 10:59	06/01/2026 14:47	NOVA MAMORE	1100338
2026-4871	06/01/2026 11:46	06/01/2026 16:50	VILHENA	1100304
2026-4872	06/01/2026 11:48	06/01/2026 14:57	CORUMBIARA	1100072
2026-4882	06/01/2026 12:00	07/01/2026 16:35	ALTA FLORESTA	1100015
2026-4897	06/01/2026 12:23	06/01/2026 19:20	TEIXEIROPOLIS	1101559
2026-4907	06/01/2026 12:43	06/01/2026 14:40	ROLIM DE MOURA	1100288
2026-4916	06/01/2026 12:48	06/01/2026 15:39	MACHADINHO	1100130
2026-4937	06/01/2026 13:14	06/01/2026 16:38	ALVORADA DOESTE	1100346
2026-4964	06/01/2026 13:49	07/01/2026 18:59	CACOAL	1100049
2026-4980	06/01/2026 14:01	06/01/2026 21:07	CACOAL	1100049
2026-6505	06/01/2026 14:09	08/01/2026 11:58	OURO PRETO DOESTE	1100155
2026-5005	06/01/2026 14:28	06/01/2026 17:18	NOVA MAMORE	1100338
2026-5015	06/01/2026 14:38	07/01/2026 19:00	ESPIGAO DOESTE	1100098
2026-5026	06/01/2026 14:45	07/01/2026 11:14	VILHENA	1100304
2026-5027	06/01/2026 14:48	07/01/2026 11:43	ALTA FLORESTA	1100015
2026-5059	06/01/2026 15:24	08/01/2026 10:28	PORTO VELHO	1100205
2026-5200	06/01/2026 15:57	07/01/2026 07:54	SAO MIGUEL	1100320
2026-5094	06/01/2026 16:03	07/01/2026 00:21	SAO MIGUEL	1100320
2026-5097	06/01/2026 16:09	06/01/2026 22:57	CEREJEIRAS	1100056
2026-5099	06/01/2026 16:14	06/01/2026 19:13	ESPIGAO DOESTE	1100098
2026-5100	06/01/2026 16:14	07/01/2026 11:36	PARECIS	1101450
2026-5118	06/01/2026 16:36	06/01/2026 19:30	COLORADO DOESTE	1100064
2026-5127	06/01/2026 16:52	06/01/2026 21:08	MACHADINHO	1100130
2026-5136	06/01/2026 16:56	07/01/2026 09:44	PORTO VELHO	1100205
2026-5150	06/01/2026 16:59	07/01/2026 00:47	ITAPUA DO OESTE	1101104
2026-5148	06/01/2026 17:02	06/01/2026 19:14	SERINGUEIRAS	1101500

ENERGISA RONDÔNIA - DISTRIBUIDORA DE ENERGIA S.A.

Av. dos Imigrantes, nº 4.137 - bairro Industrial

Porto Velho (RO) CEP: 76821-063

05.914.650/0001-66 2556637

(69) 3216 4000 | Fax. (69) 3222-8720 | [www.energisa.com.br](http://www.energisa.com.br)

OCORRÊNCIA	INÍCIO	FINAL	MUNICÍPIO	IBGE
2026-5160	06/01/2026 17:17	06/01/2026 18:33	PORTO VELHO	1100205
2026-5161	06/01/2026 17:19	07/01/2026 21:33	CACOAL	1100049
2026-5164	06/01/2026 17:28	06/01/2026 20:06	ESPIGAO DOESTE	1100098
2026-5172	06/01/2026 17:38	06/01/2026 20:35	CORUMBIARA	1100072
2026-5180	06/01/2026 17:51	07/01/2026 09:02	SAO MIGUEL	1100320
2026-5184	06/01/2026 17:58	07/01/2026 09:32	SERINGUEIRAS	1101500
2026-5192	06/01/2026 18:09	06/01/2026 21:03	JI PARANA	1100122
2026-5202	06/01/2026 18:16	07/01/2026 17:19	NOVA MAMORE	1100338
2026-5212	06/01/2026 18:29	07/01/2026 12:12	VALE DO PARAISO	1101807
2026-5217	06/01/2026 18:30	06/01/2026 19:45	NOVA UNIAO	1101435
2026-5223	06/01/2026 18:41	07/01/2026 00:41	JI PARANA	1100122
2026-5224	06/01/2026 18:44	07/01/2026 06:32	ALTA FLORESTA	1100015
2026-5226	06/01/2026 18:46	07/01/2026 09:12	SERINGUEIRAS	1101500
2026-5234	06/01/2026 18:52	07/01/2026 02:37	BURITIS	1100452
2026-5260	06/01/2026 19:18	07/01/2026 00:49	BURITIS	1100452
2026-5271	06/01/2026 19:20	07/01/2026 10:00	ARIQUEMES	1100023
2026-5269	06/01/2026 19:34	07/01/2026 08:46	ALTO PARAISO	1100403
2026-5273	06/01/2026 19:35	07/01/2026 08:30	CUJUBIM	1100940
2026-5281	06/01/2026 19:44	06/01/2026 20:57	JARU	1100114
2026-5286	06/01/2026 20:15	06/01/2026 21:08	ESPIGAO DOESTE	1100098
2026-5289	06/01/2026 20:19	07/01/2026 12:29	VILHENA	1100304
2026-5291	06/01/2026 20:23	07/01/2026 20:20	CACOAL	1100049
2026-5301	06/01/2026 20:47	07/01/2026 09:03	CABIXI	1100031
2026-5310	06/01/2026 20:56	07/01/2026 01:54	SANTA LUZIA	1100296
2026-5303	06/01/2026 20:58	06/01/2026 23:55	JI PARANA	1100122
2026-5315	06/01/2026 21:10	07/01/2026 09:20	BURITIS	1100452
2026-5339	06/01/2026 21:51	07/01/2026 09:14	COLORADO DOESTE	1100064
2026-5355	06/01/2026 22:47	07/01/2026 08:07	JARU	1100114
2026-23760	07/01/2026 00:29	07/01/2026 17:45	NOVA MAMORE	1100338
2026-5394	07/01/2026 00:39	07/01/2026 11:56	ARIQUEMES	1100023
2026-5397	07/01/2026 04:05	07/01/2026 10:13	PORTO VELHO	1100205
2026-22908	07/01/2026 04:28	07/01/2026 13:35	PORTO VELHO	1100205
2026-5403	07/01/2026 04:40	07/01/2026 10:30	PORTO VELHO	1100205
2026-5406	07/01/2026 05:26	07/01/2026 09:19	BURITIS	1100452
2026-5410	07/01/2026 06:06	07/01/2026 09:13	VILHENA	1100304
2026-5412	07/01/2026 06:09	07/01/2026 18:21	SANTA LUZIA	1100296
2026-5416	07/01/2026 06:14	07/01/2026 11:00	ALTA FLORESTA	1100015
2026-5418	07/01/2026 06:16	07/01/2026 15:17	PORTO VELHO	1100205

ENERGISA RONDÔNIA - DISTRIBUIDORA DE ENERGIA S.A.

Av. dos Imigrantes, nº 4.137 - bairro Industrial

Porto Velho (RO) CEP: 76821-063

05.914.650/0001-66 2556637

(69) 3216 4000 | Fax. (69) 3222-8720 | www.energisa.com.br

OCORRÊNCIA	INÍCIO	FINAL	MUNICÍPIO	IBGE
2026-45066	07/01/2026 06:28	07/01/2026 13:27	CASTANHEIRAS	1100908
2026-5430	07/01/2026 06:49	08/01/2026 17:41	ALTO ALEGRE	1100379
2026-5890	07/01/2026 06:49	07/01/2026 17:07	MONTE NEGRO	1101401
2026-5436	07/01/2026 06:55	07/01/2026 23:33	PORTO VELHO	1100205
2026-5438	07/01/2026 06:57	07/01/2026 23:34	CACOAL	1100049
2026-5439	07/01/2026 06:59	07/01/2026 09:09	ITAPUA DO OESTE	1101104
2026-5440	07/01/2026 07:02	07/01/2026 21:14	CACOAL	1100049
2026-5468	07/01/2026 07:04	07/01/2026 10:35	ARIQUEMES	1100023
2026-5556	07/01/2026 07:20	07/01/2026 11:31	ARIQUEMES	1100023
2026-5452	07/01/2026 07:25	08/01/2026 01:22	CACOAL	1100049
2026-5454	07/01/2026 07:25	07/01/2026 09:48	ALTO PARAISO	1100403
2026-5455	07/01/2026 07:27	07/01/2026 09:45	GUAJARA MIRIM	1100106
2026-5460	07/01/2026 07:31	07/01/2026 12:10	NOVA BRASILANDIA	1100148
2026-6162	07/01/2026 07:31	07/01/2026 16:19	BURITIS	1100452
2026-5463	07/01/2026 07:35	07/01/2026 11:53	ARIQUEMES	1100023
2026-5469	07/01/2026 07:37	07/01/2026 13:13	THEOBROMA	1101609
2026-5478	07/01/2026 07:49	08/01/2026 16:30	CACOAL	1100049
2026-5479	07/01/2026 07:49	07/01/2026 11:45	ARIQUEMES	1100023
2026-5865	07/01/2026 08:09	07/01/2026 17:48	MIRANTE DA SERRA	1101302
2026-5496	07/01/2026 08:09	07/01/2026 12:51	NOVA BRASILANDIA	1100148
2026-5501	07/01/2026 08:12	07/01/2026 11:11	MACHADINHO	1100130
2026-5514	07/01/2026 08:20	07/01/2026 11:05	JARU	1100114
2026-5516	07/01/2026 08:21	07/01/2026 12:57	CHUPINGUAIA	1100924
2026-5519	07/01/2026 08:22	07/01/2026 11:30	BURITIS	1100452
2026-5524	07/01/2026 08:30	07/01/2026 10:26	CUJUBIM	1100940
2026-5530	07/01/2026 08:31	09/01/2026 10:00	SAO MIGUEL	1100320
2026-5534	07/01/2026 08:33	07/01/2026 13:30	CACAULANDIA	1100601
2026-5537	07/01/2026 08:34	07/01/2026 11:45	MACHADINHO	1100130
2026-5538	07/01/2026 08:34	08/01/2026 16:55	SERINGUEIRAS	1101500
2026-5953	07/01/2026 08:35	07/01/2026 15:22	ALTO PARAISO	1100403
2026-6133	07/01/2026 08:38	08/01/2026 00:39	CACAULANDIA	1100601
2026-5552	07/01/2026 08:46	07/01/2026 12:24	ANARI	1101757
2026-5551	07/01/2026 08:47	07/01/2026 11:02	PORTO VELHO	1100205
2026-5561	07/01/2026 08:52	08/01/2026 00:05	ALTA FLORESTA	1100015
2026-5563	07/01/2026 08:53	07/01/2026 11:33	PORTO VELHO	1100205
2026-5566	07/01/2026 08:54	08/01/2026 07:39	PORTO VELHO	1100205
2026-5567	07/01/2026 08:55	07/01/2026 10:50	TEIXEIROPOLIS	1101559
2026-5569	07/01/2026 08:56	07/01/2026 17:18	CANDEIAS DO JAMARI	1100809

ENERGISA RONDÔNIA - DISTRIBUIDORA DE ENERGIA S.A.

Av. dos Imigrantes, nº 4.137 - bairro Industrial

Porto Velho (RO) CEP: 76821-063

05.914.650/0001-66 2556637

(69) 3216 4000 | Fax. (69) 3222-8720 | www.energisa.com.br

OCORRÊNCIA	INÍCIO	FINAL	MUNICÍPIO	IBGE
2026-6218	07/01/2026 08:59	07/01/2026 17:33	CANDEIAS DO JAMARI	1100809
2026-5579	07/01/2026 09:03	07/01/2026 19:15	PRESIDENTE MEDICI	1100254
2026-5582	07/01/2026 09:04	07/01/2026 19:17	PORTO VELHO	1100205
2026-6459	07/01/2026 09:06	08/01/2026 17:02	CACOAL	1100049
2026-5589	07/01/2026 09:10	07/01/2026 11:27	OURO PRETO DOESTE	1100155
2026-5602	07/01/2026 09:21	07/01/2026 20:05	JARU	1100114
2026-5613	07/01/2026 09:24	07/01/2026 16:40	MACHADINHO	1100130
2026-5617	07/01/2026 09:26	07/01/2026 22:04	ITAPUA DO OESTE	1101104
2026-5619	07/01/2026 09:29	07/01/2026 19:35	GOVERNADOR JORGE TEIXEIRA	1101005
2026-5637	07/01/2026 09:39	07/01/2026 13:50	CACOAL	1100049
2026-5639	07/01/2026 09:40	07/01/2026 19:43	CACOAL	1100049
2026-5922	07/01/2026 09:45	07/01/2026 15:42	ANARI	1101757
2026-5658	07/01/2026 09:52	08/01/2026 08:42	CHUPINGUAIA	1100924
2026-5659	07/01/2026 09:53	07/01/2026 23:33	URUPA	1101708
2026-5688	07/01/2026 10:09	07/01/2026 11:37	PORTO VELHO	1100205
2026-5712	07/01/2026 10:23	07/01/2026 23:34	ARIQUEMES	1100023
2026-5717	07/01/2026 10:25	07/01/2026 17:30	SANTA LUZIA	1100296
2026-5737	07/01/2026 10:35	07/01/2026 13:58	ALTO PARAISO	1100403
2026-5952	07/01/2026 10:42	07/01/2026 15:07	ALTO PARAISO	1100403
2026-5934	07/01/2026 10:52	07/01/2026 15:45	ARIQUEMES	1100023
2026-5769	07/01/2026 10:55	07/01/2026 12:32	MIRANTE DA SERRA	1101302
2026-5836	07/01/2026 10:56	07/01/2026 17:40	MACHADINHO	1100130
2026-5788	07/01/2026 11:03	08/01/2026 08:30	PORTO VELHO	1100205
2026-5828	07/01/2026 11:30	08/01/2026 11:15	ESPIGAO DOESTE	1100098
2026-5829	07/01/2026 11:30	07/01/2026 14:55	CASTANHEIRAS	1100908
2026-5832	07/01/2026 11:34	08/01/2026 15:03	SERINGUEIRAS	1101500
2026-5833	07/01/2026 11:34	07/01/2026 15:25	MACHADINHO	1100130
2026-6159	07/01/2026 11:39	07/01/2026 16:09	BURITIS	1100452
2026-6158	07/01/2026 11:42	07/01/2026 16:06	BURITIS	1100452
2026-5843	07/01/2026 11:44	07/01/2026 13:46	GUAJARA MIRIM	1100106
2026-5856	07/01/2026 11:49	08/01/2026 12:52	PIMENTA BUENO	1100189
2026-5866	07/01/2026 11:49	07/01/2026 18:33	MIRANTE DA SERRA	1101302
2026-5858	07/01/2026 11:51	07/01/2026 16:20	GUAJARA MIRIM	1100106
2026-5883	07/01/2026 12:11	07/01/2026 15:20	ALVORADA DOESTE	1100346
2026-6295	07/01/2026 12:16	07/01/2026 23:18	ALTO ALEGRE	1100379
2026-5899	07/01/2026 12:25	07/01/2026 19:01	ALTO ALEGRE	1100379
2026-5928	07/01/2026 12:43	07/01/2026 17:33	MACHADINHO	1100130
2026-5942	07/01/2026 12:52	08/01/2026 10:46	PORTO VELHO	1100205

ENERGISA RONDÔNIA - DISTRIBUIDORA DE ENERGIA S.A.

Av. dos Imigrantes, nº 4.137 - bairro Industrial

Porto Velho (RO) CEP: 76821-063

05.914.650/0001-66 2556637

(69) 3216 4000 | Fax. (69) 3222-8720 | www.energisa.com.br

OCORRÊNCIA	INÍCIO	FINAL	MUNICÍPIO	IBGE
2026-5958	07/01/2026 12:55	08/01/2026 09:25	ARIQUEMES	1100023
2026-5959	07/01/2026 12:56	07/01/2026 15:41	ARIQUEMES	1100023
2026-5964	07/01/2026 12:59	08/01/2026 07:53	URUPA	1101708
2026-5968	07/01/2026 13:04	08/01/2026 11:23	MONTE NEGRO	1101401
2026-5985	07/01/2026 13:17	08/01/2026 01:03	ALTO ALEGRE	1100379
2026-5990	07/01/2026 13:19	08/01/2026 07:26	MACHADINHO	1100130
2026-5995	07/01/2026 13:29	07/01/2026 14:57	ARIQUEMES	1100023
2026-6000	07/01/2026 13:38	07/01/2026 18:55	MACHADINHO	1100130
2026-6001	07/01/2026 13:39	09/01/2026 08:27	SANTA LUZIA	1100296
2026-6027	07/01/2026 14:06	07/01/2026 15:45	CEREJEIRAS	1100056
2026-6050	07/01/2026 14:11	07/01/2026 17:19	PORTO VELHO	1100205
2026-6044	07/01/2026 14:14	08/01/2026 09:43	CHUPINGUAIA	1100924
2026-6052	07/01/2026 14:20	07/01/2026 15:56	SAO FRANCISCO	1101492
2026-6058	07/01/2026 14:23	07/01/2026 16:50	CEREJEIRAS	1100056
2026-6062	07/01/2026 14:26	08/01/2026 11:53	PORTO VELHO	1100205
2026-6063	07/01/2026 14:27	08/01/2026 14:22	SERINGUEIRAS	1101500
2026-6160	07/01/2026 14:42	07/01/2026 17:01	BURITIS	1100452
2026-6088	07/01/2026 14:48	07/01/2026 17:55	OURO PRETO DOESTE	1100155
2026-6089	07/01/2026 14:51	08/01/2026 10:01	CHUPINGUAIA	1100924
2026-6113	07/01/2026 15:08	07/01/2026 18:01	CUJUBIM	1100940
2026-5583	07/01/2026 15:08	07/01/2026 17:30	CACOAL	1100049
2026-6122	07/01/2026 15:13	08/01/2026 06:46	BURITIS	1100452
2026-6186	07/01/2026 15:14	07/01/2026 19:04	VILHENA	1100304
2026-6124	07/01/2026 15:15	07/01/2026 16:10	VILHENA	1100304
2026-6420	07/01/2026 15:16	08/01/2026 04:14	VILHENA	1100304
2026-6142	07/01/2026 15:27	08/01/2026 14:51	SERINGUEIRAS	1101500
2026-6147	07/01/2026 15:28	08/01/2026 08:05	CANDEIAS DO JAMARI	1100809
2026-6151	07/01/2026 15:35	07/01/2026 21:54	ESPIGAO DOESTE	1100098
2026-6154	07/01/2026 15:44	08/01/2026 09:05	ESPIGAO DOESTE	1100098
2026-6172	07/01/2026 15:52	07/01/2026 22:59	CORUMBIARA	1100072
2026-6175	07/01/2026 15:55	07/01/2026 18:34	PORTO VELHO	1100205
2026-6191	07/01/2026 16:07	07/01/2026 17:44	VILHENA	1100304
2026-6203	07/01/2026 16:17	08/01/2026 14:20	GUAJARA MIRIM	1100106
2026-6237	07/01/2026 16:35	08/01/2026 11:17	SAO MIGUEL	1100320
2026-6241	07/01/2026 16:41	08/01/2026 10:24	SAO MIGUEL	1100320
2026-6252	07/01/2026 16:52	07/01/2026 19:05	VILHENA	1100304
2026-6267	07/01/2026 17:01	08/01/2026 11:22	CACOAL	1100049
2026-6288	07/01/2026 17:39	07/01/2026 21:23	CUJUBIM	1100940

ENERGISA RONDÔNIA - DISTRIBUIDORA DE ENERGIA S.A.

Av. dos Imigrantes, nº 4.137 - bairro Industrial

Porto Velho (RO) CEP: 76821-063

05.914.650/0001-66 2556637

(69) 3216 4000 | Fax. (69) 3222-8720 | [www.energisa.com.br](http://www.energisa.com.br)

OCORRÊNCIA	INÍCIO	FINAL	MUNICÍPIO	IBGE
2026-6305	07/01/2026 17:45	08/01/2026 11:17	ESPIGAO DOESTE	1100098
2026-6316	07/01/2026 18:03	07/01/2026 22:59	GUAJARA MIRIM	1100106
2026-6318	07/01/2026 18:10	07/01/2026 23:33	PORTO VELHO	1100205
2026-6321	07/01/2026 18:13	08/01/2026 10:40	CHUPINGUAIA	1100924
2026-6327	07/01/2026 18:29	07/01/2026 20:37	VILHENA	1100304
2026-6344	07/01/2026 18:42	08/01/2026 11:36	ALTO ALEGRE	1100379
2026-6368	07/01/2026 18:46	07/01/2026 22:38	CANDEIAS DO JAMARI	1100809
2026-6366	07/01/2026 19:06	08/01/2026 08:25	CACOAL	1100049
2026-6371	07/01/2026 19:10	07/01/2026 20:08	ALTO PARAISO	1100403
2026-6417	07/01/2026 20:13	08/01/2026 17:08	CACOAL	1100049
2026-6432	07/01/2026 20:29	08/01/2026 09:17	SAO FELIPE	1101484
2026-6434	07/01/2026 20:36	09/01/2026 13:30	MACHADINHO	1100130
2026-6455	07/01/2026 21:04	07/01/2026 23:30	PIMENTEIRAS	1101468
2026-6453	07/01/2026 21:05	08/01/2026 15:22	ESPIGAO DOESTE	1100098
2026-6464	07/01/2026 21:21	08/01/2026 15:44	CACOAL	1100049
2026-31043	07/01/2026 21:36	07/01/2026 23:36	COLORADO DOESTE	1100064
2026-6474	07/01/2026 21:42	08/01/2026 11:46	SAO FRANCISCO	1101492
2026-6475	07/01/2026 21:47	08/01/2026 18:01	CHUPINGUAIA	1100924
2026-6500	08/01/2026 00:33	08/01/2026 08:48	MACHADINHO	1100130
2026-6504	08/01/2026 01:07	08/01/2026 10:15	PORTO VELHO	1100205
2026-6509	08/01/2026 02:12	08/01/2026 17:19	SAO FELIPE	1101484
2026-6512	08/01/2026 03:00	08/01/2026 21:33	ESPIGAO DOESTE	1100098
2026-6518	08/01/2026 05:38	08/01/2026 12:45	SERINGUEIRAS	1101500
2026-6520	08/01/2026 05:45	08/01/2026 19:05	ALTO ALEGRE	1100379
2026-6523	08/01/2026 05:55	08/01/2026 10:41	COSTA MARQUES	1100080
2026-6554	08/01/2026 06:29	08/01/2026 11:22	CORUMBIARA	1100072
2026-6533	08/01/2026 06:30	08/01/2026 08:59	CHUPINGUAIA	1100924
2026-6546	08/01/2026 06:57	08/01/2026 11:29	NOVA BRASILANDIA	1100148
2026-6545	08/01/2026 07:00	08/01/2026 10:34	CUJUBIM	1100940
2026-6551	08/01/2026 07:08	08/01/2026 16:30	VILHENA	1100304
2026-6552	08/01/2026 07:11	08/01/2026 11:20	PORTO VELHO	1100205
2026-6565	08/01/2026 07:30	08/01/2026 14:46	CORUMBIARA	1100072
2026-6566	08/01/2026 07:32	08/01/2026 14:10	PORTO VELHO	1100205
2026-6564	08/01/2026 07:33	08/01/2026 14:12	PIMENTA BUENO	1100189
2026-6581	08/01/2026 07:56	08/01/2026 10:12	OURO PRETO DOESTE	1100155
2026-6587	08/01/2026 08:05	08/01/2026 08:59	SAO MIGUEL	1100320
2026-6602	08/01/2026 08:19	08/01/2026 15:04	COSTA MARQUES	1100080
2026-6606	08/01/2026 08:19	08/01/2026 15:38	PIMENTA BUENO	1100189

ENERGISA RONDÔNIA - DISTRIBUIDORA DE ENERGIA S.A.

Av. dos Imigrantes, nº 4.137 - bairro Industrial

Porto Velho (RO) CEP: 76821-063

05.914.650/0001-66 2556637

(69) 3216 4000 | Fax. (69) 3222-8720 | [www.energisa.com.br](http://www.energisa.com.br)

OCORRÊNCIA	INÍCIO	FINAL	MUNICÍPIO	IBGE
2026-6614	08/01/2026 08:24	08/01/2026 11:12	MACHADINHO	1100130
2026-6636	08/01/2026 08:38	08/01/2026 14:45	URUPA	1101708
2026-6651	08/01/2026 08:46	08/01/2026 10:24	OURO PRETO DOESTE	1100155
2026-6664	08/01/2026 08:52	08/01/2026 20:02	ALTO ALEGRE	1100379
2026-6674	08/01/2026 08:57	08/01/2026 15:13	CAMPO NOVO	1100700
2026-7941	08/01/2026 08:58	09/01/2026 20:50	ARIQUEMES	1100023
2026-6680	08/01/2026 09:01	09/01/2026 11:03	VILHENA	1100304
2026-6704	08/01/2026 09:22	08/01/2026 15:06	PORTO VELHO	1100205
2026-6715	08/01/2026 09:32	08/01/2026 12:00	PORTO VELHO	1100205
2026-6790	08/01/2026 10:37	08/01/2026 16:35	PIMENTA BUENO	1100189
2026-6794	08/01/2026 10:43	08/01/2026 17:19	ITAPUA DO OESTE	1101104
2026-6796	08/01/2026 10:43	09/01/2026 11:20	PIMENTA BUENO	1100189
2026-6803	08/01/2026 10:55	09/01/2026 13:14	PORTO VELHO	1100205
2026-6807	08/01/2026 10:59	09/01/2026 10:32	VILHENA	1100304
2026-6819	08/01/2026 11:11	08/01/2026 14:51	ARIQUEMES	1100023
2026-6851	08/01/2026 11:36	08/01/2026 14:48	SANTA LUZIA	1100296
2026-6868	08/01/2026 11:53	09/01/2026 01:17	CACAULANDIA	1100601
2026-6879	08/01/2026 12:01	08/01/2026 14:38	PIMENTA BUENO	1100189
2026-6888	08/01/2026 12:09	08/01/2026 17:49	SERINGUEIRAS	1101500
2026-6892	08/01/2026 12:13	08/01/2026 19:33	BURITIS	1100452
2026-6896	08/01/2026 12:18	08/01/2026 23:00	URUPA	1101708
2026-6903	08/01/2026 12:32	09/01/2026 12:09	CANDEIAS DO JAMARI	1100809
2026-6905	08/01/2026 12:40	08/01/2026 21:54	VILHENA	1100304
2026-6913	08/01/2026 12:46	08/01/2026 15:43	JARU	1100114
2026-6920	08/01/2026 13:03	08/01/2026 17:07	ESPIGAO DOESTE	1100098
2026-6925	08/01/2026 13:04	08/01/2026 16:08	ESPIGAO DOESTE	1100098
2026-6932	08/01/2026 13:21	08/01/2026 15:51	CORUMBIARA	1100072
2026-6936	08/01/2026 13:25	09/01/2026 09:45	PORTO VELHO	1100205
2026-6940	08/01/2026 13:32	08/01/2026 14:46	JARU	1100114
2026-6942	08/01/2026 13:34	08/01/2026 16:39	PIMENTA BUENO	1100189
2026-6962	08/01/2026 14:04	09/01/2026 13:27	COSTA MARQUES	1100080
2026-6966	08/01/2026 14:08	08/01/2026 16:56	SAO FRANCISCO	1101492
2026-6976	08/01/2026 14:26	08/01/2026 15:27	ARIQUEMES	1100023
2026-6979	08/01/2026 14:34	08/01/2026 21:10	VILHENA	1100304
2026-6984	08/01/2026 14:36	08/01/2026 16:26	PIMENTA BUENO	1100189
2026-7112	08/01/2026 14:48	08/01/2026 16:44	PORTO VELHO	1100205
2026-7014	08/01/2026 15:06	08/01/2026 19:40	JI PARANA	1100122
2026-7023	08/01/2026 15:16	08/01/2026 18:50	VILHENA	1100304

ENERGISA RONDÔNIA - DISTRIBUIDORA DE ENERGIA S.A.

Av. dos Imigrantes, nº 4.137 - bairro Industrial

Porto Velho (RO) CEP: 76821-063

05.914.650/0001-66 2556637

(69) 3216 4000 | Fax. (69) 3222-8720 | [www.energisa.com.br](http://www.energisa.com.br)

OCORRÊNCIA	INÍCIO	FINAL	MUNICÍPIO	IBGE
2026-18898	08/01/2026 15:16	09/01/2026 02:00	CEREJEIRAS	1100056
2026-7053	08/01/2026 15:17	08/01/2026 18:10	ESPIGAO DOESTE	1100098
2026-7067	08/01/2026 16:05	08/01/2026 19:04	PORTO VELHO	1100205
2026-7100	08/01/2026 16:51	09/01/2026 08:08	SAO MIGUEL	1100320
2026-7136	08/01/2026 17:16	09/01/2026 10:16	MACHADINHO	1100130
2026-7143	08/01/2026 17:23	09/01/2026 12:12	SANTA LUZIA	1100296
2026-7148	08/01/2026 17:29	09/01/2026 01:00	ITAPUA DO OESTE	1101104
2026-7201	08/01/2026 18:29	09/01/2026 17:28	GUAJARA MIRIM	1100106
2026-7219	08/01/2026 18:51	09/01/2026 10:29	COSTA MARQUES	1100080
2026-7229	08/01/2026 19:00	09/01/2026 00:10	ARIQUEMES	1100023
2026-7231	08/01/2026 19:04	09/01/2026 08:13	CHUPINGUAIA	1100924
2026-7230	08/01/2026 19:04	09/01/2026 14:22	THEOBROMA	1101609
2026-7240	08/01/2026 19:19	08/01/2026 22:45	NOVA MAMORE	1100338
2026-7254	08/01/2026 19:28	09/01/2026 16:01	CUJUBIM	1100940
2026-7258	08/01/2026 19:32	09/01/2026 13:44	NOVA BRASILANDIA	1100148
2026-7259	08/01/2026 19:32	09/01/2026 10:51	SANTA LUZIA	1100296
2026-7260	08/01/2026 19:34	09/01/2026 12:22	SERINGUEIRAS	1101500
2026-7269	08/01/2026 19:41	08/01/2026 20:42	PORTO VELHO	1100205
2026-7285	08/01/2026 20:02	09/01/2026 07:37	CAMPO NOVO	1100700
2026-7290	08/01/2026 20:05	08/01/2026 23:26	PORTO VELHO	1100205
2026-7289	08/01/2026 20:09	08/01/2026 21:42	JI PARANA	1100122
2026-7301	08/01/2026 20:21	09/01/2026 11:15	PRESIDENTE MEDICI	1100254
2026-7309	08/01/2026 20:29	09/01/2026 09:52	JARU	1100114
2026-7321	08/01/2026 20:45	09/01/2026 09:42	RIO CRESPO	1100262
2026-7330	08/01/2026 21:01	08/01/2026 22:34	PORTO VELHO	1100205
2026-7383	08/01/2026 21:04	09/01/2026 08:38	ANARI	1101757
2026-7342	08/01/2026 21:09	09/01/2026 01:57	PORTO VELHO	1100205
2026-7372	08/01/2026 21:19	09/01/2026 02:25	VALE DO PARAISO	1101807
2026-7380	08/01/2026 22:24	09/01/2026 11:10	JARU	1100114
2026-7386	08/01/2026 22:43	08/01/2026 23:50	PRESIDENTE MEDICI	1100254
2026-7460	09/01/2026 03:48	09/01/2026 09:26	PIMENTEIRAS	1101468
2026-7438	09/01/2026 05:29	09/01/2026 10:15	SAO FELIPE	1101484
2026-7439	09/01/2026 05:45	09/01/2026 09:27	ALTA FLORESTA	1100015
2026-7442	09/01/2026 06:05	09/01/2026 14:15	TEIXEIROPOLIS	1101559
2026-7444	09/01/2026 06:17	09/01/2026 12:41	CHUPINGUAIA	1100924
2026-7447	09/01/2026 06:39	09/01/2026 08:53	CUJUBIM	1100940
2026-7448	09/01/2026 06:51	09/01/2026 10:29	ESPIGAO DOESTE	1100098
2026-7455	09/01/2026 07:10	09/01/2026 21:28	CACAULANDIA	1100601

ENERGISA RONDÔNIA - DISTRIBUIDORA DE ENERGIA S.A.

Av. dos Imigrantes, nº 4.137 - bairro Industrial

Porto Velho (RO) CEP: 76821-063

05.914.650/0001-66 2556637

(69) 3216 4000 | Fax. (69) 3222-8720 | [www.energisa.com.br](http://www.energisa.com.br)

OCORRÊNCIA	INÍCIO	FINAL	MUNICÍPIO	IBGE
2026-7458	09/01/2026 07:22	09/01/2026 14:52	PORTO VELHO	1100205
2026-7461	09/01/2026 07:28	09/01/2026 10:34	SAO MIGUEL	1100320
2026-7464	09/01/2026 07:34	09/01/2026 11:24	CAMPO NOVO	1100700
2026-7465	09/01/2026 07:34	09/01/2026 08:24	ESPIGAO DOESTE	1100098
2026-7472	09/01/2026 07:45	09/01/2026 09:09	PIMENTA BUENO	1100189
2026-7481	09/01/2026 07:53	09/01/2026 15:34	ROLIM DE MOURA	1100288
2026-7495	09/01/2026 08:10	09/01/2026 14:36	PIMENTEIRAS	1101468
2026-8104	09/01/2026 08:10	10/01/2026 19:40	CEREJEIRAS	1100056
2026-7506	09/01/2026 08:20	09/01/2026 16:27	BURITIS	1100452
2026-7512	09/01/2026 08:22	09/01/2026 14:13	SAO FRANCISCO	1101492
2026-7518	09/01/2026 08:26	10/01/2026 09:26	MONTE NEGRO	1101401
2026-7522	09/01/2026 08:27	09/01/2026 13:17	MACHADINHO	1100130
2026-7529	09/01/2026 08:32	09/01/2026 11:41	PIMENTA BUENO	1100189
2026-7528	09/01/2026 08:34	09/01/2026 14:00	ROLIM DE MOURA	1100288
2026-7536	09/01/2026 08:36	09/01/2026 15:33	COSTA MARQUES	1100080
2026-7553	09/01/2026 08:55	09/01/2026 16:18	PIMENTA BUENO	1100189
2026-7564	09/01/2026 09:03	10/01/2026 09:51	MONTE NEGRO	1101401
2026-31071	09/01/2026 09:16	09/01/2026 11:50	JI PARANA	1100122
2026-7576	09/01/2026 09:21	09/01/2026 11:24	ESPIGAO DOESTE	1100098
2026-7577	09/01/2026 09:23	10/01/2026 13:08	COLORADO DOESTE	1100064
2026-7584	09/01/2026 09:27	09/01/2026 11:28	ROLIM DE MOURA	1100288
2026-7587	09/01/2026 09:30	10/01/2026 11:30	MIRANTE DA SERRA	1101302
2026-7586	09/01/2026 09:31	10/01/2026 10:18	ALTA FLORESTA	1100015
2026-7588	09/01/2026 09:31	09/01/2026 18:48	CACOAL	1100049
2026-7664	09/01/2026 09:33	09/01/2026 11:57	ALTA FLORESTA	1100015
2026-7603	09/01/2026 09:43	09/01/2026 23:57	CACAULANDIA	1100601
2026-7612	09/01/2026 09:44	09/01/2026 15:58	ALTA FLORESTA	1100015
2026-7621	09/01/2026 09:55	09/01/2026 14:07	ITAPUA DO OESTE	1101104
2026-7624	09/01/2026 09:56	09/01/2026 11:48	ALTA FLORESTA	1100015
2026-7627	09/01/2026 10:02	09/01/2026 11:24	PORTO VELHO	1100205
2026-7634	09/01/2026 10:07	09/01/2026 16:08	MACHADINHO	1100130
2026-7638	09/01/2026 10:10	09/01/2026 11:53	ALVORADA DOESTE	1100346
2026-7642	09/01/2026 10:14	09/01/2026 10:54	SAO MIGUEL	1100320
2026-7649	09/01/2026 10:20	10/01/2026 08:28	VALE DO PARAISO	1101807
2026-31029	09/01/2026 10:24	09/01/2026 13:05	ALTA FLORESTA	1100015
2026-7868	09/01/2026 10:28	09/01/2026 13:40	MACHADINHO	1100130
2026-7660	09/01/2026 10:30	09/01/2026 12:21	PRESIDENTE MEDICI	1100254
2026-7663	09/01/2026 10:31	09/01/2026 14:24	MACHADINHO	1100130

ENERGISA RONDÔNIA - DISTRIBUIDORA DE ENERGIA S.A.

Av. dos Imigrantes, nº 4.137 - bairro Industrial

Porto Velho (RO) CEP: 76821-063

05.914.650/0001-66 2556637

(69) 3216 4000 | Fax. (69) 3222-8720 | [www.energisa.com.br](http://www.energisa.com.br)

OCORRÊNCIA	INÍCIO	FINAL	MUNICÍPIO	IBGE
2026-7737	09/01/2026 10:31	09/01/2026 12:32	ALTA FLORESTA	1100015
2026-7678	09/01/2026 10:48	09/01/2026 15:38	OURO PRETO DOESTE	1100155
2026-7679	09/01/2026 10:48	09/01/2026 14:53	SAO FRANCISCO	1101492
2026-7694	09/01/2026 11:01	09/01/2026 20:31	ESPIGAO DOESTE	1100098
2026-7701	09/01/2026 11:04	09/01/2026 19:50	TEIXEIROPOLIS	1101559
2026-7700	09/01/2026 11:06	09/01/2026 21:38	CEREJEIRAS	1100056
2026-7703	09/01/2026 11:07	09/01/2026 15:01	PIMENTA BUENO	1100189
2026-7706	09/01/2026 11:12	09/01/2026 17:45	PORTO VELHO	1100205
2026-7707	09/01/2026 11:14	09/01/2026 19:36	ESPIGAO DOESTE	1100098
2026-7714	09/01/2026 11:20	10/01/2026 15:21	ALTA FLORESTA	1100015
2026-7726	09/01/2026 11:26	09/01/2026 16:29	VILHENA	1100304
2026-7727	09/01/2026 11:26	10/01/2026 02:16	ARIQUEMES	1100023
2026-7731	09/01/2026 11:29	09/01/2026 21:45	COSTA MARQUES	1100080
2026-7747	09/01/2026 11:39	09/01/2026 16:56	COSTA MARQUES	1100080
2026-7748	09/01/2026 11:40	09/01/2026 14:17	OURO PRETO DOESTE	1100155
2026-8130	09/01/2026 11:44	10/01/2026 00:08	VILHENA	1100304
2026-7764	09/01/2026 12:03	10/01/2026 13:27	RIO CRESPO	1100262
2026-7771	09/01/2026 12:05	09/01/2026 12:30	GUAJARA MIRIM	1100106
2026-7775	09/01/2026 12:23	09/01/2026 18:44	MACHADINHO	1100130
2026-7780	09/01/2026 12:25	09/01/2026 19:00	SERINGUEIRAS	1101500
2026-7791	09/01/2026 12:43	09/01/2026 14:15	ALVORADA DOESTE	1100346
2026-7795	09/01/2026 12:55	09/01/2026 20:30	ALTO ALEGRE	1100379
2026-7417	09/01/2026 13:13	09/01/2026 14:16	CACOAL	1100049
2026-7813	09/01/2026 13:26	10/01/2026 10:07	JI PARANA	1100122
2026-7836	09/01/2026 13:56	10/01/2026 11:48	CHUPINGUAIA	1100924
2026-7839	09/01/2026 13:58	09/01/2026 17:15	SAO MIGUEL	1100320
2026-7854	09/01/2026 14:10	10/01/2026 08:38	VILHENA	1100304
2026-7883	09/01/2026 14:32	10/01/2026 16:40	CASTANHEIRAS	1100908
2026-7905	09/01/2026 14:55	09/01/2026 19:12	JI PARANA	1100122
2026-7921	09/01/2026 15:07	09/01/2026 16:20	CACOAL	1100049
2026-7949	09/01/2026 15:24	09/01/2026 23:04	ARIQUEMES	1100023
2026-7950	09/01/2026 15:24	09/01/2026 16:50	VILHENA	1100304
2026-7946	09/01/2026 15:24	09/01/2026 16:46	PORTO VELHO	1100205
2026-7234	09/01/2026 15:27	10/01/2026 11:45	VILHENA	1100304
2026-7997	09/01/2026 15:45	09/01/2026 23:24	ESPIGAO DOESTE	1100098
2026-7998	09/01/2026 15:58	09/01/2026 23:10	ESPIGAO DOESTE	1100098
2026-7995	09/01/2026 16:00	10/01/2026 01:28	PIMENTA BUENO	1100189
2026-8004	09/01/2026 16:05	09/01/2026 20:48	ROLIM DE MOURA	1100288

ENERGISA RONDÔNIA - DISTRIBUIDORA DE ENERGIA S.A.

Av. dos Imigrantes, nº 4.137 - bairro Industrial

Porto Velho (RO) CEP: 76821-063

05.914.650/0001-66 2556637

(69) 3216 4000 | Fax. (69) 3222-8720 | www.energisa.com.br

OCORRÊNCIA	INÍCIO	FINAL	MUNICÍPIO	IBGE
2026-8007	09/01/2026 16:09	09/01/2026 18:24	ALTA FLORESTA	1100015
2026-8026	09/01/2026 16:24	09/01/2026 19:10	PORTO VELHO	1100205
2026-8035	09/01/2026 16:36	09/01/2026 22:55	MACHADINHO	1100130
2026-8034	09/01/2026 16:36	09/01/2026 21:05	VILHENA	1100304
2026-8037	09/01/2026 16:38	10/01/2026 07:49	PORTO VELHO	1100205
2026-8050	09/01/2026 16:52	09/01/2026 23:05	VILHENA	1100304
2026-7923	09/01/2026 17:02	10/01/2026 03:29	PORTO VELHO	1100205
2026-8061	09/01/2026 17:06	09/01/2026 22:55	JI PARANA	1100122
2026-8070	09/01/2026 17:15	10/01/2026 15:28	PORTO VELHO	1100205
2026-8072	09/01/2026 17:18	10/01/2026 10:00	CABIXI	1100031
2026-8115	09/01/2026 17:48	10/01/2026 11:08	PORTO VELHO	1100205
2026-8094	09/01/2026 17:50	10/01/2026 08:59	SAO FRANCISCO	1101492
2026-8100	09/01/2026 17:52	09/01/2026 22:33	COSTA MARQUES	1100080
2026-8114	09/01/2026 18:04	10/01/2026 12:53	PORTO VELHO	1100205
2026-8125	09/01/2026 18:25	10/01/2026 09:28	SAO MIGUEL	1100320
2026-8126	09/01/2026 18:29	10/01/2026 09:03	ARIQUEMES	1100023
2026-8127	09/01/2026 18:31	10/01/2026 08:23	PORTO VELHO	1100205
2026-8128	09/01/2026 18:38	10/01/2026 00:29	COLORADO DOESTE	1100064
2026-8136	09/01/2026 18:45	10/01/2026 02:00	ESPIGAO DOESTE	1100098
2026-8154	09/01/2026 19:24	10/01/2026 00:10	ALTO ALEGRE	1100379
2026-8167	09/01/2026 19:54	10/01/2026 14:31	VILHENA	1100304
2026-8189	09/01/2026 20:59	10/01/2026 07:58	MACHADINHO	1100130
2026-8562	09/01/2026 21:34	11/01/2026 00:00	VILHENA	1100304
2026-8200	09/01/2026 22:04	10/01/2026 11:10	PORTO VELHO	1100205
2026-8213	09/01/2026 23:21	10/01/2026 08:04	ALTA FLORESTA	1100015
2026-8226	10/01/2026 01:44	10/01/2026 15:39	JI PARANA	1100122
2026-31024	10/01/2026 06:23	10/01/2026 10:12	PIMENTA BUENO	1100189
2026-8236	10/01/2026 06:24	10/01/2026 10:13	ROLIM DE MOURA	1100288
2026-8240	10/01/2026 06:37	10/01/2026 11:00	PORTO VELHO	1100205
2026-8241	10/01/2026 06:43	10/01/2026 13:40	CACOAL	1100049
2026-8243	10/01/2026 06:48	10/01/2026 10:29	PIMENTA BUENO	1100189
2026-8248	10/01/2026 06:55	10/01/2026 12:11	ALTO ALEGRE	1100379
2026-8251	10/01/2026 07:04	10/01/2026 09:07	CACOAL	1100049
2026-8252	10/01/2026 07:06	10/01/2026 11:12	ARIQUEMES	1100023
2026-8257	10/01/2026 07:12	10/01/2026 12:35	SERINGUEIRAS	1101500
2026-8259	10/01/2026 07:14	10/01/2026 10:35	PARECIS	1101450
2026-8261	10/01/2026 07:15	10/01/2026 15:28	VILHENA	1100304
2026-8264	10/01/2026 07:23	10/01/2026 11:28	SAO MIGUEL	1100320

ENERGISA RONDÔNIA - DISTRIBUIDORA DE ENERGIA S.A.

Av. dos Imigrantes, nº 4.137 - bairro Industrial

Porto Velho (RO) CEP: 76821-063

05.914.650/0001-66 2556637

(69) 3216 4000 | Fax. (69) 3222-8720 | [www.energisa.com.br](http://www.energisa.com.br)

OCORRÊNCIA	INÍCIO	FINAL	MUNICÍPIO	IBGE
2026-8270	10/01/2026 07:27	10/01/2026 11:43	PRIMAVERA	1101476
2026-8275	10/01/2026 07:35	10/01/2026 17:05	VILHENA	1100304
2026-8277	10/01/2026 07:40	10/01/2026 16:55	PORTO VELHO	1100205
2026-8278	10/01/2026 07:45	10/01/2026 10:17	CUJUBIM	1100940
2026-8285	10/01/2026 07:59	10/01/2026 10:18	ESPIGAO DOESTE	1100098
2026-8286	10/01/2026 08:01	10/01/2026 12:55	COLORADO DOESTE	1100064
2026-8287	10/01/2026 08:10	10/01/2026 13:23	JI PARANA	1100122
2026-8297	10/01/2026 08:29	10/01/2026 14:16	ALVORADA DOESTE	1100346
2026-17898	10/01/2026 08:29	10/01/2026 14:55	VILHENA	1100304
2026-8309	10/01/2026 08:44	10/01/2026 15:10	ANARI	1101757
2026-8311	10/01/2026 08:46	10/01/2026 17:12	ALTA FLORESTA	1100015
2026-8310	10/01/2026 08:47	10/01/2026 14:58	CACOAL	1100049
2026-8314	10/01/2026 08:47	10/01/2026 13:45	MACHADINHO	1100130
2026-8319	10/01/2026 08:56	10/01/2026 14:15	PORTO VELHO	1100205
2026-8323	10/01/2026 09:00	10/01/2026 10:31	MACHADINHO	1100130
2026-8328	10/01/2026 09:05	10/01/2026 14:25	SAO MIGUEL	1100320
2026-8330	10/01/2026 09:07	10/01/2026 13:23	ARIQUEMES	1100023
2026-8344	10/01/2026 09:24	10/01/2026 22:20	MACHADINHO	1100130
2026-8356	10/01/2026 09:40	10/01/2026 20:16	OURO PRETO DOESTE	1100155
2026-8359	10/01/2026 09:45	10/01/2026 18:25	VILHENA	1100304
2026-8361	10/01/2026 09:47	10/01/2026 17:18	SERINGUEIRAS	1101500
2026-31020	10/01/2026 10:16	11/01/2026 00:08	PORTO VELHO	1100205
2026-8385	10/01/2026 10:30	12/01/2026 18:25	SANTA LUZIA	1100296
2026-8397	10/01/2026 10:58	11/01/2026 07:06	VILHENA	1100304
2026-8401	10/01/2026 11:04	10/01/2026 11:30	PORTO VELHO	1100205
2026-8407	10/01/2026 11:16	12/01/2026 14:54	ALTO ALEGRE	1100379
2026-8410	10/01/2026 11:22	10/01/2026 18:59	ROLIM DE MOURA	1100288
2026-8412	10/01/2026 11:29	10/01/2026 18:54	JI PARANA	1100122
2026-8417	10/01/2026 11:41	10/01/2026 16:42	JI PARANA	1100122
2026-8428	10/01/2026 11:53	10/01/2026 14:45	JARU	1100114
2026-8432	10/01/2026 12:05	11/01/2026 09:18	MACHADINHO	1100130
2026-8439	10/01/2026 12:18	10/01/2026 19:26	GUAJARA MIRIM	1100106
2026-8796	10/01/2026 12:21	11/01/2026 08:46	PIMENTA BUENO	1100189
2026-8442	10/01/2026 12:22	10/01/2026 16:15	COSTA MARQUES	1100080
2026-8444	10/01/2026 12:27	10/01/2026 13:21	BURITIS	1100452
2026-8448	10/01/2026 12:31	11/01/2026 13:04	PORTO VELHO	1100205
2026-8759	10/01/2026 12:36	11/01/2026 10:10	GUAJARA MIRIM	1100106
2026-8461	10/01/2026 12:50	11/01/2026 00:21	JI PARANA	1100122

ENERGISA RONDÔNIA - DISTRIBUIDORA DE ENERGIA S.A.

Av. dos Imigrantes, nº 4.137 - bairro Industrial

Porto Velho (RO) CEP: 76821-063

05.914.650/0001-66 2556637

(69) 3216 4000 | Fax. (69) 3222-8720 | [www.energisa.com.br](http://www.energisa.com.br)

OCORRÊNCIA	INÍCIO	FINAL	MUNICÍPIO	IBGE
2026-8608	10/01/2026 13:22	11/01/2026 10:33	VALE DO PARAISO	1101807
2026-8607	10/01/2026 13:23	11/01/2026 00:30	VALE DO PARAISO	1101807
2026-8491	10/01/2026 13:37	10/01/2026 17:54	ROLIM DE MOURA	1100288
2026-8492	10/01/2026 13:43	11/01/2026 11:01	CACOAL	1100049
2026-31383	10/01/2026 13:48	10/01/2026 19:45	JI PARANA	1100122
2026-8496	10/01/2026 13:51	10/01/2026 18:20	PORTO VELHO	1100205
2026-8502	10/01/2026 13:58	11/01/2026 15:55	CHUPINGUAIA	1100924
2026-8510	10/01/2026 14:10	10/01/2026 20:15	MIRANTE DA SERRA	1101302
2026-8795	10/01/2026 14:16	11/01/2026 13:01	ESPIGAO DOESTE	1100098
2026-8794	10/01/2026 14:19	11/01/2026 09:43	ESPIGAO DOESTE	1100098
2026-8516	10/01/2026 14:22	11/01/2026 13:46	PARECIS	1101450
2026-8518	10/01/2026 14:23	11/01/2026 10:15	VILHENA	1100304
2026-8537	10/01/2026 15:05	11/01/2026 11:15	ESPIGAO DOESTE	1100098
2026-8538	10/01/2026 15:09	10/01/2026 19:54	ARIQUEMES	1100023
2026-8543	10/01/2026 15:13	11/01/2026 00:01	SAO FELIPE	1101484
2026-8547	10/01/2026 15:20	10/01/2026 18:58	OURO PRETO DOESTE	1100155
2026-8550	10/01/2026 15:21	11/01/2026 07:42	CACOAL	1100049
2026-8555	10/01/2026 15:32	10/01/2026 21:35	COLORADO DOESTE	1100064
2026-8557	10/01/2026 15:39	10/01/2026 19:09	MIRANTE DA SERRA	1101302
2026-8572	10/01/2026 15:59	11/01/2026 00:16	COLORADO DOESTE	1100064
2026-8577	10/01/2026 16:07	11/01/2026 17:36	PORTO VELHO	1100205
2026-8579	10/01/2026 16:08	11/01/2026 00:00	ALVORADA DOESTE	1100346
2026-8592	10/01/2026 16:33	11/01/2026 10:04	COSTA MARQUES	1100080
2026-8593	10/01/2026 16:34	10/01/2026 22:51	ALVORADA DOESTE	1100346
2026-8596	10/01/2026 16:37	11/01/2026 01:22	OURO PRETO DOESTE	1100155
2026-8597	10/01/2026 16:41	10/01/2026 21:16	JI PARANA	1100122
2026-8605	10/01/2026 16:56	11/01/2026 07:40	PORTO VELHO	1100205
2026-8613	10/01/2026 17:02	10/01/2026 19:33	MACHADINHO	1100130
2026-8618	10/01/2026 17:09	10/01/2026 21:00	VILHENA	1100304
2026-8619	10/01/2026 17:14	11/01/2026 09:41	CACOAL	1100049
2026-8623	10/01/2026 17:27	10/01/2026 23:07	URUPA	1101708
2026-8626	10/01/2026 17:30	10/01/2026 21:00	GUAJARA MIRIM	1100106
2026-8643	10/01/2026 17:46	11/01/2026 07:12	SAO MIGUEL	1100320
2026-8644	10/01/2026 17:47	11/01/2026 11:15	CASTANHEIRAS	1100908
2026-8653	10/01/2026 18:01	11/01/2026 12:23	PRESIDENTE MEDICI	1100254
2026-8657	10/01/2026 18:02	11/01/2026 12:34	VALE DO PARAISO	1101807
2026-8667	10/01/2026 18:14	11/01/2026 01:44	VALE DO PARAISO	1101807
2026-8675	10/01/2026 18:34	10/01/2026 23:58	JARU	1100114

ENERGISA RONDÔNIA - DISTRIBUIDORA DE ENERGIA S.A.

Av. dos Imigrantes, nº 4.137 - bairro Industrial

Porto Velho (RO) CEP: 76821-063

05.914.650/0001-66 2556637

(69) 3216 4000 | Fax. (69) 3222-8720 | www.energisa.com.br

OCORRÊNCIA	INÍCIO	FINAL	MUNICÍPIO	IBGE
2026-8676	10/01/2026 18:35	11/01/2026 11:22	SAO FELIPE	1101484
2026-8685	10/01/2026 18:53	11/01/2026 10:06	NOVA UNIAO	1101435
2026-8852	10/01/2026 18:59	11/01/2026 14:32	COSTA MARQUES	1100080
2026-8706	10/01/2026 19:02	10/01/2026 22:41	MIRANTE DA SERRA	1101302
2026-8689	10/01/2026 19:03	10/01/2026 20:36	PIMENTA BUENO	1100189
2026-8691	10/01/2026 19:03	11/01/2026 01:20	ALVORADA DOESTE	1100346
2026-8702	10/01/2026 19:05	11/01/2026 12:07	COSTA MARQUES	1100080
2026-8705	10/01/2026 19:07	10/01/2026 22:08	MIRANTE DA SERRA	1101302
2026-8696	10/01/2026 19:08	11/01/2026 10:41	CACOAL	1100049
2026-8707	10/01/2026 19:13	11/01/2026 11:39	COSTA MARQUES	1100080
2026-8720	10/01/2026 19:35	11/01/2026 14:08	JI PARANA	1100122
2026-8722	10/01/2026 19:38	11/01/2026 12:45	PORTO VELHO	1100205
2026-8739	10/01/2026 20:05	11/01/2026 01:28	VALE DO PARAISO	1101807
2026-8747	10/01/2026 20:16	11/01/2026 08:44	CACOAL	1100049
2026-8750	10/01/2026 20:24	11/01/2026 09:41	SERINGUEIRAS	1101500
2026-8791	10/01/2026 20:31	11/01/2026 12:42	PIMENTA BUENO	1100189
2026-8754	10/01/2026 20:43	11/01/2026 15:40	PORTO VELHO	1100205
2026-8761	10/01/2026 20:57	11/01/2026 00:02	SAO FRANCISCO	1101492
2026-8793	10/01/2026 21:23	11/01/2026 08:48	PIMENTA BUENO	1100189
2026-8774	10/01/2026 21:36	11/01/2026 08:30	CABIXI	1100031
2026-8775	10/01/2026 21:38	11/01/2026 01:10	SERINGUEIRAS	1101500
2026-8781	10/01/2026 22:02	11/01/2026 09:09	CACAULANDIA	1100601
2026-8782	10/01/2026 22:03	11/01/2026 11:18	PIMENTA BUENO	1100189
2026-8792	10/01/2026 22:09	11/01/2026 11:02	PIMENTA BUENO	1100189
2026-8786	10/01/2026 22:14	11/01/2026 10:15	PIMENTA BUENO	1100189
2026-8797	10/01/2026 22:19	11/01/2026 13:06	PIMENTA BUENO	1100189
2026-8849	10/01/2026 23:11	11/01/2026 14:58	PRESIDENTE MEDICI	1100254
2026-8824	11/01/2026 02:25	11/01/2026 09:41	JI PARANA	1100122
2026-8825	11/01/2026 03:21	11/01/2026 09:01	JI PARANA	1100122
2026-33281	11/01/2026 04:37	12/01/2026 16:39	JARU	1100114
2026-8837	11/01/2026 05:58	11/01/2026 09:17	BURITIS	1100452
2026-8863	11/01/2026 06:03	11/01/2026 18:12	CHUPINGUAIA	1100924
2026-8844	11/01/2026 06:31	11/01/2026 10:26	PIMENTA BUENO	1100189
2026-8860	11/01/2026 07:12	11/01/2026 15:03	COSTA MARQUES	1100080
2026-8865	11/01/2026 07:24	11/01/2026 08:56	SAO FELIPE	1101484
2026-8869	11/01/2026 07:34	12/01/2026 10:12	OURO PRETO DOESTE	1100155
2026-8875	11/01/2026 07:46	11/01/2026 17:40	ROLIM DE MOURA	1100288
2026-8878	11/01/2026 07:48	11/01/2026 10:50	MACHADINHO	1100130

ENERGISA RONDÔNIA - DISTRIBUIDORA DE ENERGIA S.A.

Av. dos Imigrantes, nº 4.137 - bairro Industrial

Porto Velho (RO) CEP: 76821-063

05.914.650/0001-66 2556637

(69) 3216 4000 | Fax. (69) 3222-8720 | www.energisa.com.br

OCORRÊNCIA	INÍCIO	FINAL	MUNICÍPIO	IBGE
2026-8881	11/01/2026 07:57	11/01/2026 17:31	CHUPINGUAIA	1100924
2026-8885	11/01/2026 08:05	11/01/2026 09:50	SANTA LUZIA	1100296
2026-8891	11/01/2026 08:13	11/01/2026 15:17	NOVO HORIZONTE	1100502
2026-8893	11/01/2026 08:16	11/01/2026 16:16	ALVORADA DOESTE	1100346
2026-8894	11/01/2026 08:18	11/01/2026 11:22	BURITIS	1100452
2026-9005	11/01/2026 08:23	13/01/2026 02:00	CACOAL	1100049
2026-8904	11/01/2026 08:28	12/01/2026 03:00	NOVA MAMORE	1100338
2026-8905	11/01/2026 08:32	11/01/2026 12:56	CHUPINGUAIA	1100924
2026-8909	11/01/2026 08:37	11/01/2026 15:20	VILHENA	1100304
2026-8915	11/01/2026 08:59	11/01/2026 17:55	OURO PRETO DOESTE	1100155
2026-8941	11/01/2026 09:07	12/01/2026 00:58	MINISTRO ANDREAZZA	1101203
2026-8923	11/01/2026 09:19	11/01/2026 11:02	PORTO VELHO	1100205
2026-8929	11/01/2026 09:19	11/01/2026 15:19	JI PARANA	1100122
2026-8925	11/01/2026 09:20	11/01/2026 15:29	PORTO VELHO	1100205
2026-8935	11/01/2026 09:28	12/01/2026 00:19	PORTO VELHO	1100205
2026-8951	11/01/2026 09:57	11/01/2026 12:31	CHUPINGUAIA	1100924
2026-8952	11/01/2026 09:58	11/01/2026 15:31	MACHADINHO	1100130
2026-8962	11/01/2026 10:06	12/01/2026 16:57	TEIXEIROPOLIS	1101559
2026-8985	11/01/2026 10:43	11/01/2026 13:35	ALTO ALEGRE	1100379
2026-8991	11/01/2026 10:53	11/01/2026 14:27	JI PARANA	1100122
2026-8997	11/01/2026 10:59	12/01/2026 16:01	TEIXEIROPOLIS	1101559
2026-9041	11/01/2026 11:10	11/01/2026 21:05	ALVORADA DOESTE	1100346
2026-9006	11/01/2026 11:23	11/01/2026 21:33	OURO PRETO DOESTE	1100155
2026-9009	11/01/2026 11:35	11/01/2026 12:58	BURITIS	1100452
2026-9010	11/01/2026 11:38	11/01/2026 18:29	PORTO VELHO	1100205
2026-9012	11/01/2026 11:40	11/01/2026 15:52	COSTA MARQUES	1100080
2026-9036	11/01/2026 12:29	12/01/2026 08:36	PORTO VELHO	1100205
2026-9037	11/01/2026 12:30	11/01/2026 17:43	NOVA MAMORE	1100338
2026-9039	11/01/2026 12:31	12/01/2026 13:15	SANTA LUZIA	1100296
2026-9055	11/01/2026 12:48	11/01/2026 15:36	PORTO VELHO	1100205
2026-9074	11/01/2026 13:22	11/01/2026 18:15	NOVO HORIZONTE	1100502
2026-9086	11/01/2026 13:47	11/01/2026 16:58	OURO PRETO DOESTE	1100155
2026-9089	11/01/2026 13:57	11/01/2026 21:39	PORTO VELHO	1100205
2026-9103	11/01/2026 14:46	11/01/2026 20:43	ALTO ALEGRE	1100379
2026-9105	11/01/2026 14:50	11/01/2026 15:49	PIMENTA BUENO	1100189
2026-9106	11/01/2026 14:54	11/01/2026 17:55	VALE DO PARAISO	1101807
2026-9113	11/01/2026 15:12	11/01/2026 19:34	PORTO VELHO	1100205
2026-9115	11/01/2026 15:15	12/01/2026 00:45	PORTO VELHO	1100205

ENERGISA RONDÔNIA - DISTRIBUIDORA DE ENERGIA S.A.

Av. dos Imigrantes, nº 4.137 - bairro Industrial

Porto Velho (RO) CEP: 76821-063

05.914.650/0001-66 2556637

(69) 3216 4000 | Fax. (69) 3222-8720 | www.energisa.com.br

OCORRÊNCIA	INÍCIO	FINAL	MUNICÍPIO	IBGE
2026-9117	11/01/2026 15:27	12/01/2026 16:19	PIMENTA BUENO	1100189
2026-9032	11/01/2026 15:41	11/01/2026 18:41	ITAPUA DO OESTE	1101104
2026-9135	11/01/2026 16:06	12/01/2026 11:27	CACOAL	1100049
2026-9136	11/01/2026 16:07	11/01/2026 18:03	MACHADINHO	1100130
2026-9137	11/01/2026 16:12	11/01/2026 20:55	ITAPUA DO OESTE	1101104
2026-9145	11/01/2026 16:22	12/01/2026 14:21	JI PARANA	1100122
2026-9205	11/01/2026 16:31	11/01/2026 17:40	PORTO VELHO	1100205
2026-9149	11/01/2026 16:33	12/01/2026 10:48	PIMENTA BUENO	1100189
2026-9153	11/01/2026 16:36	11/01/2026 18:46	JI PARANA	1100122
2026-9171	11/01/2026 16:52	11/01/2026 20:04	BURITIS	1100452
2026-9172	11/01/2026 16:56	12/01/2026 13:22	JI PARANA	1100122
2026-9178	11/01/2026 17:05	12/01/2026 11:03	MINISTRO ANDREAZZA	1101203
2026-9182	11/01/2026 17:10	12/01/2026 09:37	JI PARANA	1100122
2026-9194	11/01/2026 17:36	12/01/2026 10:36	MACHADINHO	1100130
2026-9209	11/01/2026 17:51	12/01/2026 11:37	ALTA FLORESTA	1100015
2026-9219	11/01/2026 18:12	11/01/2026 21:32	ARIQUEMES	1100023
2026-9222	11/01/2026 18:15	11/01/2026 19:41	VILHENA	1100304
2026-9255	11/01/2026 18:53	12/01/2026 00:58	CHUPINGUAIA	1100924
2026-9278	11/01/2026 18:56	12/01/2026 03:00	CACOAL	1100049
2026-9277	11/01/2026 19:13	12/01/2026 00:08	ARIQUEMES	1100023
2026-9290	11/01/2026 19:28	12/01/2026 00:59	JARU	1100114
2026-9302	11/01/2026 19:54	12/01/2026 09:35	VILHENA	1100304
2026-9356	11/01/2026 22:01	12/01/2026 04:39	ESPIGAO DOESTE	1100098
2026-9364	11/01/2026 22:20	12/01/2026 01:52	ITAPUA DO OESTE	1101104
2026-9390	12/01/2026 01:34	12/01/2026 08:50	SAO MIGUEL	1100320
2026-9397	12/01/2026 05:39	12/01/2026 08:40	CEREJEIRAS	1100056
2026-9399	12/01/2026 05:55	12/01/2026 09:11	CUJUBIM	1100940
2026-9404	12/01/2026 06:19	12/01/2026 16:25	ALTO ALEGRE	1100379
2026-9413	12/01/2026 06:42	13/01/2026 09:50	JARU	1100114
2026-9416	12/01/2026 06:47	12/01/2026 11:47	PIMENTA BUENO	1100189
2026-9417	12/01/2026 06:50	12/01/2026 11:52	PIMENTA BUENO	1100189
2026-9424	12/01/2026 07:09	12/01/2026 10:18	VILHENA	1100304
2026-9429	12/01/2026 07:18	12/01/2026 14:12	CHUPINGUAIA	1100924
2026-9434	12/01/2026 07:19	13/01/2026 18:03	PRESIDENTE MEDICI	1100254
2026-9439	12/01/2026 07:31	13/01/2026 12:15	PIMENTA BUENO	1100189
2026-9443	12/01/2026 07:37	12/01/2026 15:03	OURO PRETO DOESTE	1100155
2026-9450	12/01/2026 07:47	12/01/2026 22:15	MACHADINHO	1100130
2026-9461	12/01/2026 08:01	12/01/2026 10:18	JI PARANA	1100122

ENERGISA RONDÔNIA - DISTRIBUIDORA DE ENERGIA S.A.

Av. dos Imigrantes, nº 4.137 - bairro Industrial

Porto Velho (RO) CEP: 76821-063

05.914.650/0001-66 2556637

(69) 3216 4000 | Fax. (69) 3222-8720 | [www.energisa.com.br](http://www.energisa.com.br)

OCORRÊNCIA	INÍCIO	FINAL	MUNICÍPIO	IBGE
2026-9463	12/01/2026 08:03	12/01/2026 11:08	PIMENTA BUENO	1100189
2026-9819	12/01/2026 08:23	13/01/2026 18:58	CACOAL	1100049
2026-9495	12/01/2026 08:27	12/01/2026 23:16	VILHENA	1100304
2026-9503	12/01/2026 08:34	12/01/2026 13:38	CHUPINGUAIA	1100924
2026-9504	12/01/2026 08:35	13/01/2026 08:48	NOVA UNIAO	1101435
2026-9508	12/01/2026 08:37	12/01/2026 14:24	JI PARANA	1100122
2026-9507	12/01/2026 08:41	12/01/2026 11:40	JARU	1100114
2026-9509	12/01/2026 08:41	13/01/2026 21:50	PARECIS	1101450
2026-9515	12/01/2026 08:47	13/01/2026 10:24	ARIQUEMES	1100023
2026-9526	12/01/2026 08:52	13/01/2026 13:28	MONTE NEGRO	1101401
2026-9530	12/01/2026 08:55	12/01/2026 19:58	ROLIM DE MOURA	1100288
2026-9563	12/01/2026 09:20	12/01/2026 10:13	PORTO VELHO	1100205
2026-9571	12/01/2026 09:26	12/01/2026 12:57	COSTA MARQUES	1100080
2026-9939	12/01/2026 09:39	13/01/2026 14:01	ESPIGAO DOESTE	1100098
2026-9734	12/01/2026 09:39	12/01/2026 14:22	ESPIGAO DOESTE	1100098
2026-10443	12/01/2026 09:41	14/01/2026 13:54	NOVA MAMORE	1100338
2026-10344	12/01/2026 09:50	13/01/2026 16:00	MACHADINHO	1100130
2026-9613	12/01/2026 09:55	12/01/2026 18:29	JI PARANA	1100122
2026-9623	12/01/2026 10:00	12/01/2026 22:47	ALTO ALEGRE	1100379
2026-9626	12/01/2026 10:02	13/01/2026 15:50	PARECIS	1101450
2026-9629	12/01/2026 10:03	12/01/2026 15:00	OURO PRETO DOESTE	1100155
2026-9643	12/01/2026 10:22	12/01/2026 14:39	PIMENTA BUENO	1100189
2026-9645	12/01/2026 10:23	13/01/2026 10:31	ESPIGAO DOESTE	1100098
2026-9647	12/01/2026 10:24	12/01/2026 15:18	JARU	1100114
2026-9657	12/01/2026 10:33	12/01/2026 14:04	PIMENTA BUENO	1100189
2026-9991	12/01/2026 10:39	12/01/2026 19:58	SANTA LUZIA	1100296
2026-9664	12/01/2026 10:41	12/01/2026 15:04	ALTA FLORESTA	1100015
2026-9671	12/01/2026 10:44	12/01/2026 19:31	SAO MIGUEL	1100320
2026-9676	12/01/2026 10:46	13/01/2026 02:30	COLORADO DOESTE	1100064
2026-9672	12/01/2026 10:46	12/01/2026 17:11	PIMENTA BUENO	1100189
2026-9695	12/01/2026 11:00	12/01/2026 21:38	SANTA LUZIA	1100296
2026-9711	12/01/2026 11:15	12/01/2026 13:26	PORTO VELHO	1100205
2026-9748	12/01/2026 11:23	12/01/2026 22:39	PORTO VELHO	1100205
2026-9752	12/01/2026 11:36	13/01/2026 07:32	OURO PRETO DOESTE	1100155
2026-9764	12/01/2026 11:37	12/01/2026 16:12	COSTA MARQUES	1100080
2026-9759	12/01/2026 11:41	12/01/2026 13:45	ALTO PARAISO	1100403
2026-9781	12/01/2026 11:57	13/01/2026 09:15	PIMENTA BUENO	1100189
2026-9793	12/01/2026 12:09	13/01/2026 09:28	JI PARANA	1100122

ENERGISA RONDÔNIA - DISTRIBUIDORA DE ENERGIA S.A.

Av. dos Imigrantes, nº 4.137 - bairro Industrial

Porto Velho (RO) CEP: 76821-063

05.914.650/0001-66 2556637

(69) 3216 4000 | Fax. (69) 3222-8720 | [www.energisa.com.br](http://www.energisa.com.br)

OCORRÊNCIA	INÍCIO	FINAL	MUNICÍPIO	IBGE
2026-9801	12/01/2026 12:17	13/01/2026 05:44	URUPA	1101708
2026-9816	12/01/2026 12:38	12/01/2026 16:15	ALTA FLORESTA	1100015
2026-9817	12/01/2026 12:39	12/01/2026 18:40	JI PARANA	1100122
2026-9834	12/01/2026 13:02	12/01/2026 16:44	GUAJARA MIRIM	1100106
2026-9837	12/01/2026 13:03	12/01/2026 14:19	ESPIGAO DOESTE	1100098
2026-9844	12/01/2026 13:10	13/01/2026 11:53	PIMENTA BUENO	1100189
2026-9847	12/01/2026 13:17	12/01/2026 18:45	CORUMBIARA	1100072
2026-10338	12/01/2026 13:19	13/01/2026 13:09	MACHADINHO	1100130
2026-9858	12/01/2026 13:33	12/01/2026 21:01	PIMENTA BUENO	1100189
2026-9859	12/01/2026 13:34	13/01/2026 09:27	VALE DO PARAISO	1101807
2026-9860	12/01/2026 13:34	12/01/2026 20:50	COLORADO DOESTE	1100064
2026-9866	12/01/2026 13:38	12/01/2026 17:17	CHUPINGUAIA	1100924
2026-9877	12/01/2026 13:52	12/01/2026 17:52	PORTO VELHO	1100205
2026-9883	12/01/2026 13:58	12/01/2026 23:08	MACHADINHO	1100130
2026-10766	12/01/2026 14:12	13/01/2026 15:44	URUPA	1101708
2026-9898	12/01/2026 14:13	12/01/2026 17:56	VILHENA	1100304
2026-9938	12/01/2026 14:20	13/01/2026 14:56	ESPIGAO DOESTE	1100098
2026-33304	12/01/2026 14:29	12/01/2026 18:00	CACOAL	1100049
2026-9942	12/01/2026 14:34	13/01/2026 00:41	SAO FRANCISCO	1101492
2026-9948	12/01/2026 14:38	12/01/2026 22:55	CAMPO NOVO	1100700
2026-9968	12/01/2026 14:50	12/01/2026 16:42	ALTA FLORESTA	1100015
2026-9975	12/01/2026 14:59	13/01/2026 18:38	CORUMBIARA	1100072
2026-9983	12/01/2026 15:06	12/01/2026 23:31	SAO FRANCISCO	1101492
2026-9990	12/01/2026 15:06	12/01/2026 22:03	ALTO ALEGRE	1100379
2026-9987	12/01/2026 15:09	13/01/2026 09:20	BURITIS	1100452
2026-9727	12/01/2026 15:11	13/01/2026 00:26	ESPIGAO DOESTE	1100098
2026-10004	12/01/2026 15:21	14/01/2026 03:50	PORTO VELHO	1100205
2026-10020	12/01/2026 15:36	13/01/2026 08:36	PORTO VELHO	1100205
2026-10021	12/01/2026 15:37	12/01/2026 19:30	THEOBROMA	1101609
2026-10023	12/01/2026 15:39	13/01/2026 08:40	PRESIDENTE MEDICI	1100254
2026-10035	12/01/2026 15:43	12/01/2026 20:50	ARIQUEMES	1100023
2026-10220	12/01/2026 15:44	12/01/2026 19:50	ALTO PARAISO	1100403
2026-10043	12/01/2026 15:54	12/01/2026 23:30	CACOAL	1100049
2026-10044	12/01/2026 15:55	13/01/2026 02:12	COLORADO DOESTE	1100064
2026-10064	12/01/2026 15:56	12/01/2026 18:50	MONTE NEGRO	1101401
2026-10065	12/01/2026 16:06	12/01/2026 19:07	JI PARANA	1100122
2026-10082	12/01/2026 16:08	13/01/2026 11:00	ESPIGAO DOESTE	1100098
2026-10075	12/01/2026 16:08	12/01/2026 17:40	CABIXI	1100031

ENERGISA RONDÔNIA - DISTRIBUIDORA DE ENERGIA S.A.

Av. dos Imigrantes, nº 4.137 - bairro Industrial

Porto Velho (RO) CEP: 76821-063

05.914.650/0001-66 2556637

(69) 3216 4000 | Fax. (69) 3222-8720 | www.energisa.com.br

OCORRÊNCIA	INÍCIO	FINAL	MUNICÍPIO	IBGE
2026-10084	12/01/2026 16:12	12/01/2026 17:22	OURO PRETO DOESTE	1100155
2026-10105	12/01/2026 16:19	12/01/2026 23:29	MACHADINHO	1100130
2026-10098	12/01/2026 16:19	13/01/2026 10:10	GUAJARA MIRIM	1100106
2026-10114	12/01/2026 16:27	13/01/2026 21:00	COSTA MARQUES	1100080
2026-10115	12/01/2026 16:28	13/01/2026 13:49	PORTO VELHO	1100205
2026-10116	12/01/2026 16:29	13/01/2026 18:36	PORTO VELHO	1100205
2026-10130	12/01/2026 16:35	12/01/2026 21:35	PRESIDENTE MEDICI	1100254
2026-10125	12/01/2026 16:35	12/01/2026 19:05	OURO PRETO DOESTE	1100155
2026-10135	12/01/2026 16:40	12/01/2026 20:18	JI PARANA	1100122
2026-10141	12/01/2026 16:42	12/01/2026 23:36	URUPA	1101708
2026-10174	12/01/2026 17:06	13/01/2026 10:08	THEOBROMA	1101609
2026-10191	12/01/2026 17:16	13/01/2026 00:56	URUPA	1101708
2026-10351	12/01/2026 17:20	13/01/2026 01:51	COLORADO DOESTE	1100064
2026-10203	12/01/2026 17:23	13/01/2026 09:08	TEIXEIROPOLIS	1101559
2026-10207	12/01/2026 17:25	13/01/2026 10:40	MACHADINHO	1100130
2026-10361	12/01/2026 17:35	13/01/2026 02:12	PRESIDENTE MEDICI	1100254
2026-10340	12/01/2026 17:40	13/01/2026 15:25	MACHADINHO	1100130
2026-10229	12/01/2026 17:41	13/01/2026 00:59	ALTA FLORESTA	1100015
2026-10227	12/01/2026 17:42	13/01/2026 09:13	CUJUBIM	1100940
2026-10463	12/01/2026 17:48	13/01/2026 09:40	PORTO VELHO	1100205
2026-10241	12/01/2026 17:49	12/01/2026 23:49	CUJUBIM	1100940
2026-10249	12/01/2026 17:50	13/01/2026 12:00	SAO MIGUEL	1100320
2026-10242	12/01/2026 17:52	13/01/2026 07:55	NOVA BRASILANDIA	1100148
2026-10254	12/01/2026 18:01	13/01/2026 08:57	SAO MIGUEL	1100320
2026-10259	12/01/2026 18:08	13/01/2026 08:36	URUPA	1101708
2026-10292	12/01/2026 18:41	13/01/2026 08:28	SAO MIGUEL	1100320
2026-10297	12/01/2026 18:42	13/01/2026 16:49	MINISTRO ANDREAZZA	1101203
2026-10299	12/01/2026 18:45	13/01/2026 01:00	ARIQUEMES	1100023
2026-10336	12/01/2026 19:01	13/01/2026 09:20	MACHADINHO	1100130
2026-10318	12/01/2026 19:02	12/01/2026 20:20	PORTO VELHO	1100205
2026-10517	12/01/2026 19:07	13/01/2026 12:33	COLORADO DOESTE	1100064
2026-10330	12/01/2026 19:09	12/01/2026 21:00	JI PARANA	1100122
2026-10333	12/01/2026 19:12	13/01/2026 12:17	JI PARANA	1100122
2026-10365	12/01/2026 19:27	13/01/2026 01:57	BURITIS	1100452
2026-10372	12/01/2026 19:35	13/01/2026 10:10	PORTO VELHO	1100205
2026-10374	12/01/2026 19:38	13/01/2026 10:30	CUJUBIM	1100940
2026-10387	12/01/2026 20:04	13/01/2026 09:35	SAO MIGUEL	1100320
2026-10408	12/01/2026 20:28	12/01/2026 23:21	COLORADO DOESTE	1100064

ENERGISA RONDÔNIA - DISTRIBUIDORA DE ENERGIA S.A.

Av. dos Imigrantes, nº 4.137 - bairro Industrial

Porto Velho (RO) CEP: 76821-063

05.914.650/0001-66 2556637

(69) 3216 4000 | Fax. (69) 3222-8720 | www.energisa.com.br

OCORRÊNCIA	INÍCIO	FINAL	MUNICÍPIO	IBGE
2026-10420	12/01/2026 20:37	13/01/2026 11:25	PORTO VELHO	1100205
2026-10444	12/01/2026 20:54	13/01/2026 11:50	URUPA	1101708
2026-10430	12/01/2026 21:05	13/01/2026 09:22	ALTO PARAISO	1100403
2026-10438	12/01/2026 21:32	13/01/2026 12:06	NOVA BRASILANDIA	1100148
2026-10451	12/01/2026 22:09	13/01/2026 10:29	JI PARANA	1100122
2026-10456	12/01/2026 22:16	13/01/2026 15:06	CORUMBIARA	1100072
2026-10462	12/01/2026 22:33	13/01/2026 14:12	MACHADINHO	1100130
2026-10499	12/01/2026 23:57	13/01/2026 08:34	CUJUBIM	1100940
2026-10507	13/01/2026 01:19	13/01/2026 09:52	VILHENA	1100304
2026-10508	13/01/2026 02:24	13/01/2026 16:12	NOVA MAMORE	1100338
2026-10514	13/01/2026 03:31	13/01/2026 07:20	PIMENTA BUENO	1100189
2026-10519	13/01/2026 04:41	13/01/2026 09:12	NOVA MAMORE	1100338
2026-10716	13/01/2026 04:56	13/01/2026 13:06	ALTA FLORESTA	1100015
2026-10522	13/01/2026 05:06	13/01/2026 07:18	MIRANTE DA SERRA	1101302
2026-10353	13/01/2026 05:18	13/01/2026 10:09	PIMENTA BUENO	1100189
2026-10477	13/01/2026 05:43	13/01/2026 09:11	JARU	1100114
2026-10564	13/01/2026 05:45	13/01/2026 09:38	CEREJEIRAS	1100056
2026-10530	13/01/2026 06:17	13/01/2026 12:25	CUJUBIM	1100940
2026-10532	13/01/2026 06:21	13/01/2026 14:09	URUPA	1101708
2026-10533	13/01/2026 06:27	13/01/2026 08:37	COSTA MARQUES	1100080
2026-10537	13/01/2026 06:36	14/01/2026 10:35	VILHENA	1100304
2026-10546	13/01/2026 06:44	13/01/2026 09:15	PIMENTA BUENO	1100189
2026-10547	13/01/2026 06:46	13/01/2026 14:30	BURITIS	1100452
2026-10550	13/01/2026 06:48	14/01/2026 09:35	SAO MIGUEL	1100320
2026-10555	13/01/2026 06:52	13/01/2026 15:00	PORTO VELHO	1100205
2026-10560	13/01/2026 06:56	13/01/2026 10:20	SAO MIGUEL	1100320
2026-18964	13/01/2026 07:15	13/01/2026 11:42	COSTA MARQUES	1100080
2026-10771	13/01/2026 07:17	13/01/2026 13:03	NOVA BRASILANDIA	1100148
2026-10577	13/01/2026 07:25	13/01/2026 09:35	RIO CRESPO	1100262
2026-10583	13/01/2026 07:33	13/01/2026 14:15	NOVO HORIZONTE	1100502
2026-10585	13/01/2026 07:36	13/01/2026 13:36	ALTA FLORESTA	1100015
2026-10610	13/01/2026 08:05	13/01/2026 09:55	PIMENTA BUENO	1100189
2026-10613	13/01/2026 08:07	13/01/2026 14:39	SAO FRANCISCO	1101492
2026-10620	13/01/2026 08:16	13/01/2026 19:47	SAO MIGUEL	1100320
2026-10627	13/01/2026 08:18	13/01/2026 16:09	SANTA LUZIA	1100296
2026-10629	13/01/2026 08:19	13/01/2026 14:57	CUJUBIM	1100940
2026-10630	13/01/2026 08:20	13/01/2026 16:38	MACHADINHO	1100130
2026-10632	13/01/2026 08:21	13/01/2026 17:04	CUJUBIM	1100940

ENERGISA RONDÔNIA - DISTRIBUIDORA DE ENERGIA S.A.

Av. dos Imigrantes, nº 4.137 - bairro Industrial

Porto Velho (RO) CEP: 76821-063

05.914.650/0001-66 2556637

(69) 3216 4000 | Fax. (69) 3222-8720 | www.energisa.com.br

OCORRÊNCIA	INÍCIO	FINAL	MUNICÍPIO	IBGE
2026-10637	13/01/2026 08:25	13/01/2026 11:23	CUJUBIM	1100940
2026-10647	13/01/2026 08:36	14/01/2026 09:19	COLORADO DOESTE	1100064
2026-10654	13/01/2026 08:39	14/01/2026 00:23	VILHENA	1100304
2026-10656	13/01/2026 08:41	13/01/2026 17:06	MACHADINHO	1100130
2026-11802	13/01/2026 08:58	14/01/2026 17:24	PIMENTA BUENO	1100189
2026-10683	13/01/2026 09:00	14/01/2026 10:05	SERINGUEIRAS	1101500
2026-10691	13/01/2026 09:05	14/01/2026 11:44	GUAJARA MIRIM	1100106
2026-10844	13/01/2026 09:16	13/01/2026 12:58	COSTA MARQUES	1100080
2026-10710	13/01/2026 09:16	14/01/2026 11:44	COLORADO DOESTE	1100064
2026-10714	13/01/2026 09:17	14/01/2026 08:25	SAO MIGUEL	1100320
2026-10715	13/01/2026 09:19	13/01/2026 19:32	ALTO PARAISO	1100403
2026-10843	13/01/2026 09:20	13/01/2026 14:28	COSTA MARQUES	1100080
2026-10720	13/01/2026 09:21	13/01/2026 11:10	ALVORADA DOESTE	1100346
2026-10726	13/01/2026 09:25	14/01/2026 10:30	VILHENA	1100304
2026-10730	13/01/2026 09:30	13/01/2026 11:42	ALTA FLORESTA	1100015
2026-10757	13/01/2026 09:41	13/01/2026 21:02	PARECIS	1101450
2026-10758	13/01/2026 09:42	13/01/2026 17:51	MONTE NEGRO	1101401
2026-10798	13/01/2026 10:10	13/01/2026 18:01	ESPIGAO DOESTE	1100098
2026-10810	13/01/2026 10:18	14/01/2026 02:25	VILHENA	1100304
2026-10835	13/01/2026 10:31	13/01/2026 15:09	BURITIS	1100452
2026-10864	13/01/2026 10:57	13/01/2026 17:00	NOVA MAMORE	1100338
2026-10866	13/01/2026 11:04	13/01/2026 20:40	GUAJARA MIRIM	1100106
2026-10873	13/01/2026 11:04	13/01/2026 14:02	NOVO HORIZONTE	1100502
2026-10898	13/01/2026 11:29	13/01/2026 14:25	JI PARANA	1100122
2026-10913	13/01/2026 11:34	13/01/2026 14:31	URUPA	1101708
2026-10914	13/01/2026 11:35	13/01/2026 18:39	SAO MIGUEL	1100320
2026-10916	13/01/2026 11:35	14/01/2026 09:47	ARIQUEMES	1100023
2026-10925	13/01/2026 11:40	13/01/2026 14:54	PORTO VELHO	1100205
2026-10942	13/01/2026 11:51	13/01/2026 16:20	VILHENA	1100304
2026-10945	13/01/2026 11:55	13/01/2026 23:51	CACOAL	1100049
2026-10950	13/01/2026 11:56	13/01/2026 19:03	JI PARANA	1100122
2026-10952	13/01/2026 11:59	13/01/2026 19:14	ROLIM DE MOURA	1100288
2026-11580	13/01/2026 12:14	14/01/2026 10:11	ARIQUEMES	1100023
2026-11524	13/01/2026 12:17	14/01/2026 10:31	COLORADO DOESTE	1100064
2026-10970	13/01/2026 12:20	14/01/2026 00:55	SERINGUEIRAS	1101500
2026-10976	13/01/2026 12:24	13/01/2026 16:04	PRESIDENTE MEDICI	1100254
2026-10975	13/01/2026 12:25	13/01/2026 16:53	BURITIS	1100452
2026-10978	13/01/2026 12:26	14/01/2026 17:03	NOVA MAMORE	1100338

ENERGISA RONDÔNIA - DISTRIBUIDORA DE ENERGIA S.A.

Av. dos Imigrantes, nº 4.137 - bairro Industrial

Porto Velho (RO) CEP: 76821-063

05.914.650/0001-66 2556637

(69) 3216 4000 | Fax. (69) 3222-8720 | [www.energisa.com.br](http://www.energisa.com.br)

OCORRÊNCIA	INÍCIO	FINAL	MUNICÍPIO	IBGE
2026-10980	13/01/2026 12:29	13/01/2026 21:04	CAMPO NOVO	1100700
2026-10981	13/01/2026 12:31	14/01/2026 00:40	COLORADO DOESTE	1100064
2026-11005	13/01/2026 12:54	15/01/2026 11:15	PORTO VELHO	1100205
2026-11027	13/01/2026 13:27	13/01/2026 20:18	SAO FRANCISCO	1101492
2026-11038	13/01/2026 13:41	13/01/2026 19:50	JI PARANA	1100122
2026-11044	13/01/2026 13:46	13/01/2026 14:51	PIMENTA BUENO	1100189
2026-11046	13/01/2026 13:49	13/01/2026 17:09	PORTO VELHO	1100205
2026-11062	13/01/2026 14:04	13/01/2026 18:41	PIMENTEIRAS	1101468
2026-11085	13/01/2026 14:14	13/01/2026 15:53	PORTO VELHO	1100205
2026-11084	13/01/2026 14:19	13/01/2026 16:43	JI PARANA	1100122
2026-11122	13/01/2026 14:44	14/01/2026 01:31	JI PARANA	1100122
2026-11129	13/01/2026 14:50	13/01/2026 18:05	PORTO VELHO	1100205
2026-11138	13/01/2026 14:55	13/01/2026 18:35	JI PARANA	1100122
2026-11140	13/01/2026 14:59	14/01/2026 12:12	PRESIDENTE MEDICI	1100254
2026-11152	13/01/2026 15:06	13/01/2026 20:33	THEOBROMA	1101609
2026-11235	13/01/2026 15:10	14/01/2026 00:55	JI PARANA	1100122
2026-11161	13/01/2026 15:15	13/01/2026 20:05	PRESIDENTE MEDICI	1100254
2026-11166	13/01/2026 15:17	13/01/2026 20:28	PORTO VELHO	1100205
2026-11236	13/01/2026 16:08	13/01/2026 18:43	OURO PRETO DOESTE	1100155
2026-11257	13/01/2026 16:39	14/01/2026 10:27	JI PARANA	1100122
2026-11259	13/01/2026 16:39	13/01/2026 23:10	JI PARANA	1100122
2026-11264	13/01/2026 16:48	14/01/2026 08:35	PORTO VELHO	1100205
2026-11284	13/01/2026 17:20	13/01/2026 22:14	PIMENTEIRAS	1101468
2026-11283	13/01/2026 17:21	13/01/2026 18:24	GUAJARA MIRIM	1100106
2026-11288	13/01/2026 17:28	14/01/2026 09:48	PORTO VELHO	1100205
2026-11313	13/01/2026 17:44	14/01/2026 09:20	SAO MIGUEL	1100320
2026-11319	13/01/2026 17:53	14/01/2026 15:40	PIMENTA BUENO	1100189
2026-11326	13/01/2026 18:03	14/01/2026 07:53	CUJUBIM	1100940
2026-11335	13/01/2026 18:12	14/01/2026 15:53	COSTA MARQUES	1100080
2026-11336	13/01/2026 18:12	13/01/2026 20:29	ROLIM DE MOURA	1100288
2026-11340	13/01/2026 18:17	14/01/2026 09:15	THEOBROMA	1101609
2026-11341	13/01/2026 18:20	14/01/2026 00:02	NOVA BRASILANDIA	1100148
2026-11356	13/01/2026 18:33	13/01/2026 23:41	CEREJEIRAS	1100056
2026-11435	13/01/2026 18:34	14/01/2026 23:05	ALTO ALEGRE	1100379
2026-11370	13/01/2026 18:50	13/01/2026 23:32	PRESIDENTE MEDICI	1100254
2026-11390	13/01/2026 19:04	13/01/2026 23:13	ITAPUA DO OESTE	1101104
2026-11421	13/01/2026 19:35	13/01/2026 23:20	JARU	1100114
2026-11433	13/01/2026 19:51	14/01/2026 07:20	ANARI	1101757

ENERGISA RONDÔNIA - DISTRIBUIDORA DE ENERGIA S.A.

Av. dos Imigrantes, nº 4.137 - bairro Industrial

Porto Velho (RO) CEP: 76821-063

05.914.650/0001-66 2556637

(69) 3216 4000 | Fax. (69) 3222-8720 | www.energisa.com.br

OCORRÊNCIA	INÍCIO	FINAL	MUNICÍPIO	IBGE
2026-11437	13/01/2026 19:59	14/01/2026 11:29	JI PARANA	1100122
2026-11442	13/01/2026 20:05	13/01/2026 21:53	NOVA MAMORE	1100338
2026-11448	13/01/2026 20:12	14/01/2026 19:04	ALTO ALEGRE	1100379
2026-11469	13/01/2026 21:01	14/01/2026 07:22	NOVA UNIAO	1101435
2026-11476	13/01/2026 21:12	14/01/2026 11:17	CAMPO NOVO	1100700
2026-11480	13/01/2026 21:37	14/01/2026 01:18	SANTA LUZIA	1100296
2026-11514	13/01/2026 21:43	14/01/2026 09:48	ALTA FLORESTA	1100015
2026-11486	13/01/2026 21:53	14/01/2026 09:58	COSTA MARQUES	1100080
2026-11487	13/01/2026 22:01	14/01/2026 10:19	ESPIGAO DOESTE	1100098
2026-11496	13/01/2026 22:46	13/01/2026 23:32	ROLIM DE MOURA	1100288
2026-11498	13/01/2026 22:50	14/01/2026 02:28	CACOAL	1100049
2026-11518	14/01/2026 02:50	14/01/2026 10:23	ARIQUEMES	1100023
2026-11525	14/01/2026 05:11	14/01/2026 09:48	COSTA MARQUES	1100080
2026-11552	14/01/2026 06:13	14/01/2026 07:59	SAO MIGUEL	1100320
2026-11538	14/01/2026 06:25	14/01/2026 09:48	SAO FRANCISCO	1101492
2026-11540	14/01/2026 06:27	14/01/2026 11:56	ALTA FLORESTA	1100015
2026-11542	14/01/2026 06:29	14/01/2026 09:53	MACHADINHO	1100130
2026-11541	14/01/2026 06:30	14/01/2026 14:55	CORUMBIARA	1100072
2026-11545	14/01/2026 06:33	14/01/2026 12:48	CORUMBIARA	1100072
2026-11550	14/01/2026 06:43	15/01/2026 12:38	VILHENA	1100304
2026-11551	14/01/2026 06:43	17/01/2026 16:42	PIMENTA BUENO	1100189
2026-11553	14/01/2026 06:44	14/01/2026 20:22	PIMENTEIRAS	1101468
2026-11554	14/01/2026 06:44	14/01/2026 09:05	CABIXI	1100031
2026-11569	14/01/2026 07:14	14/01/2026 10:37	MACHADINHO	1100130
2026-11568	14/01/2026 07:16	14/01/2026 10:58	PIMENTA BUENO	1100189
2026-22949	14/01/2026 07:20	14/01/2026 23:22	PIMENTEIRAS	1101468
2026-11583	14/01/2026 07:32	14/01/2026 16:57	CORUMBIARA	1100072
2026-11596	14/01/2026 08:04	14/01/2026 14:34	CACOAL	1100049
2026-11604	14/01/2026 08:07	14/01/2026 11:18	MACHADINHO	1100130
2026-11628	14/01/2026 08:27	14/01/2026 15:51	MACHADINHO	1100130
2026-11676	14/01/2026 08:29	14/01/2026 14:28	COLORADO DOESTE	1100064
2026-11638	14/01/2026 08:33	15/01/2026 10:32	MIRANTE DA SERRA	1101302
2026-11643	14/01/2026 08:34	14/01/2026 10:54	ROLIM DE MOURA	1100288
2026-11670	14/01/2026 08:51	14/01/2026 14:54	CUJUBIM	1100940
2026-11513	14/01/2026 08:52	14/01/2026 13:54	COLORADO DOESTE	1100064
2026-11684	14/01/2026 09:04	14/01/2026 22:15	NOVA MAMORE	1100338
2026-11696	14/01/2026 09:10	14/01/2026 14:05	VALE DO PARAISO	1101807
2026-11702	14/01/2026 09:11	15/01/2026 10:55	SERINGUEIRAS	1101500

ENERGISA RONDÔNIA - DISTRIBUIDORA DE ENERGIA S.A.

Av. dos Imigrantes, nº 4.137 - bairro Industrial

Porto Velho (RO) CEP: 76821-063

05.914.650/0001-66 2556637

(69) 3216 4000 | Fax. (69) 3222-8720 | [www.energisa.com.br](http://www.energisa.com.br)

OCORRÊNCIA	INÍCIO	FINAL	MUNICÍPIO	IBGE
2026-11722	14/01/2026 09:24	15/01/2026 15:58	SAO FELIPE	1101484
2026-11736	14/01/2026 09:32	14/01/2026 12:50	VILHENA	1100304
2026-11741	14/01/2026 09:36	14/01/2026 12:54	ALTA FLORESTA	1100015
2026-11742	14/01/2026 09:37	15/01/2026 19:52	PRESIDENTE MEDICI	1100254
2026-11812	14/01/2026 10:21	14/01/2026 14:32	MIRANTE DA SERRA	1101302
2026-11815	14/01/2026 10:24	14/01/2026 14:44	SAO FRANCISCO	1101492
2026-11822	14/01/2026 10:31	14/01/2026 14:54	CAMPO NOVO	1100700
2026-11831	14/01/2026 10:41	14/01/2026 16:30	PORTO VELHO	1100205
2026-11838	14/01/2026 10:46	14/01/2026 16:19	TEIXEIROPOLIS	1101559
2026-11927	14/01/2026 11:01	14/01/2026 16:59	COSTA MARQUES	1100080
2026-11863	14/01/2026 11:10	15/01/2026 01:45	SAO FRANCISCO	1101492
2026-11867	14/01/2026 11:13	14/01/2026 21:44	NOVA BRASILANDIA	1100148
2026-11874	14/01/2026 11:16	14/01/2026 16:25	ITAPUA DO OESTE	1101104
2026-11889	14/01/2026 11:30	14/01/2026 14:18	COSTA MARQUES	1100080
2026-11926	14/01/2026 11:57	14/01/2026 16:30	SAO MIGUEL	1100320
2026-11933	14/01/2026 12:01	16/01/2026 17:27	CORUMBIARA	1100072
2026-11938	14/01/2026 12:17	15/01/2026 12:19	PIMENTA BUENO	1100189
2026-11949	14/01/2026 12:24	14/01/2026 21:00	PRESIDENTE MEDICI	1100254
2026-11961	14/01/2026 12:45	14/01/2026 17:59	ALVORADA DOESTE	1100346
2026-11971	14/01/2026 12:52	14/01/2026 14:40	PORTO VELHO	1100205
2026-11984	14/01/2026 13:00	14/01/2026 19:11	VILHENA	1100304
2026-11991	14/01/2026 13:09	14/01/2026 18:33	MACHADINHO	1100130
2026-11993	14/01/2026 13:12	15/01/2026 10:29	COSTA MARQUES	1100080
2026-11994	14/01/2026 13:13	14/01/2026 15:15	VILHENA	1100304
2026-11992	14/01/2026 13:14	15/01/2026 18:47	SAO FRANCISCO	1101492
2026-12011	14/01/2026 13:30	15/01/2026 11:32	VILHENA	1100304
2026-12221	14/01/2026 14:22	14/01/2026 18:07	ESPIGAO DOESTE	1100098
2026-12075	14/01/2026 14:29	14/01/2026 21:57	CACOAL	1100049
2026-12095	14/01/2026 14:37	15/01/2026 14:11	CHUPINGUAIA	1100924
2026-12118	14/01/2026 15:00	14/01/2026 19:20	PIMENTA BUENO	1100189
2026-12122	14/01/2026 15:03	14/01/2026 18:40	VILHENA	1100304
2026-12131	14/01/2026 15:12	15/01/2026 07:18	TEIXEIROPOLIS	1101559
2026-12152	14/01/2026 15:12	14/01/2026 20:00	MINISTRO ANDREAZZA	1101203
2026-12141	14/01/2026 15:14	15/01/2026 01:57	PIMENTA BUENO	1100189
2026-12148	14/01/2026 15:22	14/01/2026 18:11	PIMENTA BUENO	1100189
2026-12150	14/01/2026 15:27	14/01/2026 22:53	JI PARANA	1100122
2026-12156	14/01/2026 15:30	14/01/2026 21:00	COSTA MARQUES	1100080
2026-12168	14/01/2026 15:44	15/01/2026 01:06	JI PARANA	1100122

ENERGISA RONDÔNIA - DISTRIBUIDORA DE ENERGIA S.A.

Av. dos Imigrantes, nº 4.137 - bairro Industrial

Porto Velho (RO) CEP: 76821-063

05.914.650/0001-66 2556637

(69) 3216 4000 | Fax. (69) 3222-8720 | [www.energisa.com.br](http://www.energisa.com.br)

OCORRÊNCIA	INÍCIO	FINAL	MUNICÍPIO	IBGE
2026-12172	14/01/2026 15:45	14/01/2026 17:49	PORTO VELHO	1100205
2026-12182	14/01/2026 15:56	15/01/2026 13:12	CANDEIAS DO JAMARI	1100809
2026-12185	14/01/2026 16:00	15/01/2026 01:20	PIMENTA BUENO	1100189
2026-12196	14/01/2026 16:05	14/01/2026 17:57	NOVA BRASILANDIA	1100148
2026-12202	14/01/2026 16:10	14/01/2026 19:01	SAO FRANCISCO	1101492
2026-12209	14/01/2026 16:16	14/01/2026 22:27	URUPA	1101708
2026-12210	14/01/2026 16:19	14/01/2026 23:50	SAO FELIPE	1101484
2026-12183	14/01/2026 16:42	14/01/2026 21:56	CACOAL	1100049
2026-12243	14/01/2026 16:46	15/01/2026 09:10	PIMENTA BUENO	1100189
2026-12244	14/01/2026 16:46	14/01/2026 20:38	MINISTRO ANDREAZZA	1101203
2026-12259	14/01/2026 16:53	15/01/2026 08:08	CHUPINGUAIA	1100924
2026-11960	14/01/2026 16:56	14/01/2026 20:04	JI PARANA	1100122
2026-12280	14/01/2026 17:12	14/01/2026 19:18	NOVA BRASILANDIA	1100148
2026-12287	14/01/2026 17:22	15/01/2026 07:20	CHUPINGUAIA	1100924
2026-12424	14/01/2026 17:38	15/01/2026 15:05	CACOAL	1100049
2026-12319	14/01/2026 17:43	15/01/2026 16:27	CORUMBIARA	1100072
2026-12423	14/01/2026 17:46	14/01/2026 22:55	CACOAL	1100049
2026-12350	14/01/2026 18:10	15/01/2026 14:52	CACOAL	1100049
2026-12358	14/01/2026 18:21	15/01/2026 00:22	SAO MIGUEL	1100320
2026-12532	14/01/2026 18:26	15/01/2026 07:27	OURO PRETO DOESTE	1100155
2026-12380	14/01/2026 18:27	15/01/2026 15:06	JI PARANA	1100122
2026-12364	14/01/2026 18:28	15/01/2026 17:42	BURITIS	1100452
2026-12375	14/01/2026 18:34	15/01/2026 10:54	MACHADINHO	1100130
2026-30996	14/01/2026 18:37	16/01/2026 09:51	CABIXI	1100031
2026-12381	14/01/2026 18:39	15/01/2026 09:57	GUAJARA MIRIM	1100106
2026-12382	14/01/2026 18:40	15/01/2026 14:50	PORTO VELHO	1100205
2026-12465	14/01/2026 18:43	14/01/2026 23:00	JARU	1100114
2026-12392	14/01/2026 18:50	15/01/2026 09:03	JI PARANA	1100122
2026-12393	14/01/2026 18:51	15/01/2026 20:34	JI PARANA	1100122
2026-12394	14/01/2026 18:51	15/01/2026 01:22	CACOAL	1100049
2026-12399	14/01/2026 19:03	15/01/2026 11:30	MACHADINHO	1100130
2026-12400	14/01/2026 19:03	15/01/2026 10:00	VILHENA	1100304
2026-12407	14/01/2026 19:07	14/01/2026 20:15	VILHENA	1100304
2026-12408	14/01/2026 19:09	14/01/2026 20:52	JI PARANA	1100122
2026-12417	14/01/2026 19:16	15/01/2026 09:57	BURITIS	1100452
2026-12435	14/01/2026 19:31	15/01/2026 09:30	CACOAL	1100049
2026-12436	14/01/2026 19:34	15/01/2026 10:05	SAO MIGUEL	1100320
2026-12480	14/01/2026 19:56	15/01/2026 19:19	NOVA MAMORE	1100338

ENERGISA RONDÔNIA - DISTRIBUIDORA DE ENERGIA S.A.

Av. dos Imigrantes, nº 4.137 - bairro Industrial

Porto Velho (RO) CEP: 76821-063

05.914.650/0001-66 2556637

(69) 3216 4000 | Fax. (69) 3222-8720 | www.energisa.com.br

OCORRÊNCIA	INÍCIO	FINAL	MUNICÍPIO	IBGE
2026-12469	14/01/2026 20:09	17/01/2026 12:19	PARECIS	1101450
2026-12491	14/01/2026 20:54	15/01/2026 01:58	JI PARANA	1100122
2026-12503	14/01/2026 21:19	16/01/2026 09:25	PIMENTA BUENO	1100189
2026-12781	14/01/2026 21:34	15/01/2026 11:40	PIMENTA BUENO	1100189
2026-12511	14/01/2026 21:42	15/01/2026 08:19	PORTO VELHO	1100205
2026-12527	14/01/2026 22:25	15/01/2026 11:20	PRESIDENTE MEDICI	1100254
2026-12546	14/01/2026 23:51	15/01/2026 14:50	ARIQUEMES	1100023
2026-12550	15/01/2026 00:10	15/01/2026 08:48	ALVORADA DOESTE	1100346
2026-12554	15/01/2026 02:00	15/01/2026 04:37	PORTO VELHO	1100205
2026-12727	15/01/2026 05:13	15/01/2026 22:31	CABIXI	1100031
2026-12575	15/01/2026 05:59	15/01/2026 13:23	PORTO VELHO	1100205
2026-12581	15/01/2026 06:15	15/01/2026 14:20	NOVA UNIAO	1101435
2026-12584	15/01/2026 06:23	15/01/2026 11:36	ALTA FLORESTA	1100015
2026-12587	15/01/2026 06:28	15/01/2026 10:25	CORUMBIARA	1100072
2026-30983	15/01/2026 06:32	15/01/2026 10:15	CEREJEIRAS	1100056
2026-12592	15/01/2026 06:39	15/01/2026 23:20	CAMPO NOVO	1100700
2026-12598	15/01/2026 06:49	15/01/2026 10:36	OURO PRETO DOESTE	1100155
2026-12605	15/01/2026 07:08	15/01/2026 11:07	PRESIDENTE MEDICI	1100254
2026-12615	15/01/2026 07:21	15/01/2026 12:23	NOVA MAMORE	1100338
2026-12623	15/01/2026 07:35	15/01/2026 22:14	GUAJARA MIRIM	1100106
2026-12628	15/01/2026 07:40	15/01/2026 15:28	SAO FRANCISCO	1101492
2026-12635	15/01/2026 07:48	15/01/2026 16:31	COSTA MARQUES	1100080
2026-12636	15/01/2026 07:48	15/01/2026 18:10	PORTO VELHO	1100205
2026-12640	15/01/2026 07:50	15/01/2026 12:00	COSTA MARQUES	1100080
2026-12691	15/01/2026 07:52	15/01/2026 16:15	PORTO VELHO	1100205
2026-12668	15/01/2026 08:04	15/01/2026 11:51	ESPIGAO DOESTE	1100098
2026-13547	15/01/2026 08:05	16/01/2026 03:32	JI PARANA	1100122
2026-12687	15/01/2026 08:22	16/01/2026 19:33	PRESIDENTE MEDICI	1100254
2026-12717	15/01/2026 08:40	15/01/2026 12:41	ALTO PARAISO	1100403
2026-12723	15/01/2026 08:42	15/01/2026 11:25	ITAPUA DO OESTE	1101104
2026-12726	15/01/2026 08:43	15/01/2026 14:43	ALTA FLORESTA	1100015
2026-12720	15/01/2026 08:44	15/01/2026 12:22	CABIXI	1100031
2026-12728	15/01/2026 08:44	15/01/2026 13:56	JARU	1100114
2026-12757	15/01/2026 09:04	16/01/2026 11:59	PORTO VELHO	1100205
2026-12762	15/01/2026 09:06	15/01/2026 23:28	VALE DO PARAISO	1101807
2026-12765	15/01/2026 09:08	16/01/2026 02:12	COLORADO DOESTE	1100064
2026-12764	15/01/2026 09:09	15/01/2026 16:14	CASTANHEIRAS	1100908
2026-12779	15/01/2026 09:14	16/01/2026 02:57	COLORADO DOESTE	1100064

ENERGISA RONDÔNIA - DISTRIBUIDORA DE ENERGIA S.A.

Av. dos Imigrantes, nº 4.137 - bairro Industrial

Porto Velho (RO) CEP: 76821-063

05.914.650/0001-66 2556637

(69) 3216 4000 | Fax. (69) 3222-8720 | [www.energisa.com.br](http://www.energisa.com.br)

OCORRÊNCIA	INÍCIO	FINAL	MUNICÍPIO	IBGE
2026-12795	15/01/2026 09:24	15/01/2026 14:12	OURO PRETO DOESTE	1100155
2026-12798	15/01/2026 09:24	15/01/2026 11:23	PORTO VELHO	1100205
2026-12801	15/01/2026 09:29	15/01/2026 15:39	PORTO VELHO	1100205
2026-12805	15/01/2026 09:31	15/01/2026 14:41	NOVA UNIAO	1101435
2026-12806	15/01/2026 09:33	15/01/2026 13:51	RIO CRESPO	1100262
2026-12844	15/01/2026 10:03	16/01/2026 17:16	CACOAL	1100049
2026-12851	15/01/2026 10:09	16/01/2026 17:50	PIMENTEIRAS	1101468
2026-12863	15/01/2026 10:18	15/01/2026 14:43	ALTO PARAISO	1100403
2026-12886	15/01/2026 10:39	15/01/2026 13:12	SAO MIGUEL	1100320
2026-12888	15/01/2026 10:40	15/01/2026 14:00	ALTO PARAISO	1100403
2026-13507	15/01/2026 10:43	16/01/2026 19:30	CAMPO NOVO	1100700
2026-12896	15/01/2026 10:47	15/01/2026 15:15	URUPA	1101708
2026-12912	15/01/2026 11:02	17/01/2026 00:30	COSTA MARQUES	1100080
2026-12924	15/01/2026 11:18	16/01/2026 23:10	COSTA MARQUES	1100080
2026-12926	15/01/2026 11:19	15/01/2026 23:38	PIMENTEIRAS	1101468
2026-12939	15/01/2026 11:25	15/01/2026 21:26	CAMPO NOVO	1100700
2026-12944	15/01/2026 11:32	16/01/2026 20:04	PARECIS	1101450
2026-12972	15/01/2026 12:03	16/01/2026 12:43	CORUMBIARA	1100072
2026-13079	15/01/2026 12:03	15/01/2026 20:15	CEREJEIRAS	1100056
2026-13223	15/01/2026 12:06	16/01/2026 13:23	PIMENTA BUENO	1100189
2026-13236	15/01/2026 12:06	16/01/2026 10:43	CHUPINGUAIA	1100924
2026-13093	15/01/2026 12:11	16/01/2026 11:24	COSTA MARQUES	1100080
2026-13165	15/01/2026 12:14	15/01/2026 23:06	BURITIS	1100452
2026-12988	15/01/2026 12:29	15/01/2026 13:52	BURITIS	1100452
2026-13234	15/01/2026 12:31	16/01/2026 13:02	PIMENTA BUENO	1100189
2026-13010	15/01/2026 12:42	16/01/2026 12:15	VILHENA	1100304
2026-13015	15/01/2026 12:58	16/01/2026 09:26	VILHENA	1100304
2026-13039	15/01/2026 13:28	15/01/2026 16:14	ROLIM DE MOURA	1100288
2026-13050	15/01/2026 13:37	16/01/2026 10:25	COSTA MARQUES	1100080
2026-13056	15/01/2026 13:41	15/01/2026 21:25	COSTA MARQUES	1100080
2026-13058	15/01/2026 13:43	15/01/2026 18:15	PORTO VELHO	1100205
2026-13075	15/01/2026 14:05	15/01/2026 17:54	PORTO VELHO	1100205
2026-13080	15/01/2026 14:12	16/01/2026 00:17	CORUMBIARA	1100072
2026-13084	15/01/2026 14:17	16/01/2026 21:42	PIMENTEIRAS	1101468
2026-13085	15/01/2026 14:18	15/01/2026 19:15	PORTO VELHO	1100205
2026-13273	15/01/2026 14:42	16/01/2026 16:52	CHUPINGUAIA	1100924
2026-13109	15/01/2026 14:45	15/01/2026 22:48	VILHENA	1100304
2026-13124	15/01/2026 14:51	15/01/2026 23:22	ESPIGAO DOESTE	1100098

ENERGISA RONDÔNIA - DISTRIBUIDORA DE ENERGIA S.A.

Av. dos Imigrantes, nº 4.137 - bairro Industrial

Porto Velho (RO) CEP: 76821-063

05.914.650/0001-66 2556637

(69) 3216 4000 | Fax. (69) 3222-8720 | [www.energisa.com.br](http://www.energisa.com.br)

OCORRÊNCIA	INÍCIO	FINAL	MUNICÍPIO	IBGE
2026-13164	15/01/2026 15:34	15/01/2026 20:52	SANTA LUZIA	1100296
2026-13878	15/01/2026 15:43	16/01/2026 20:33	CHUPINGUAIA	1100924
2026-13372	15/01/2026 15:43	16/01/2026 12:14	THEOBROMA	1101609
2026-13188	15/01/2026 15:52	16/01/2026 10:08	CANDEIAS DO JAMARI	1100809
2026-13198	15/01/2026 16:01	15/01/2026 20:20	COLORADO DOESTE	1100064
2026-13206	15/01/2026 16:04	16/01/2026 02:00	GUAJARA MIRIM	1100106
2026-13241	15/01/2026 16:30	16/01/2026 09:10	CHUPINGUAIA	1100924
2026-13256	15/01/2026 16:40	16/01/2026 01:31	PIMENTA BUENO	1100189
2026-13267	15/01/2026 16:50	16/01/2026 01:14	PRESIDENTE MEDICI	1100254
2026-13296	15/01/2026 17:22	16/01/2026 17:55	CHUPINGUAIA	1100924
2026-13304	15/01/2026 17:31	15/01/2026 21:08	PARECIS	1101450
2026-13388	15/01/2026 17:35	16/01/2026 14:48	PORTO VELHO	1100205
2026-13328	15/01/2026 17:51	15/01/2026 23:36	PARECIS	1101450
2026-13369	15/01/2026 18:34	16/01/2026 13:04	COSTA MARQUES	1100080
2026-13383	15/01/2026 18:50	15/01/2026 21:43	ROLIM DE MOURA	1100288
2026-35550	15/01/2026 19:01	16/01/2026 11:18	SAO MIGUEL	1100320
2026-13397	15/01/2026 19:14	16/01/2026 06:02	ALTO ALEGRE	1100379
2026-13399	15/01/2026 19:20	15/01/2026 23:49	CUJUBIM	1100940
2026-13402	15/01/2026 19:23	15/01/2026 20:56	JI PARANA	1100122
2026-13418	15/01/2026 19:40	16/01/2026 14:53	CORUMBIARA	1100072
2026-13425	15/01/2026 19:52	16/01/2026 13:56	CORUMBIARA	1100072
2026-13428	15/01/2026 19:57	16/01/2026 10:08	ALTA FLORESTA	1100015
2026-13429	15/01/2026 19:58	16/01/2026 18:27	PIMENTEIRAS	1101468
2026-13489	15/01/2026 20:05	16/01/2026 10:25	PARECIS	1101450
2026-13490	15/01/2026 20:09	16/01/2026 22:14	PARECIS	1101450
2026-13440	15/01/2026 20:15	16/01/2026 16:18	CEREJEIRAS	1100056
2026-13447	15/01/2026 20:26	15/01/2026 23:29	PRESIDENTE MEDICI	1100254
2026-13457	15/01/2026 20:35	15/01/2026 21:47	JARU	1100114
2026-13458	15/01/2026 20:36	16/01/2026 19:09	CORUMBIARA	1100072
2026-13472	15/01/2026 21:20	16/01/2026 08:09	CANDEIAS DO JAMARI	1100809
2026-13494	15/01/2026 21:53	16/01/2026 09:34	MACHADINHO	1100130
2026-13498	15/01/2026 22:16	16/01/2026 07:57	ROLIM DE MOURA	1100288
2026-13520	15/01/2026 23:04	16/01/2026 00:53	CUJUBIM	1100940
2026-13546	16/01/2026 01:16	16/01/2026 06:46	CUJUBIM	1100940
2026-13564	16/01/2026 05:04	16/01/2026 15:04	SANTA LUZIA	1100296
2026-13567	16/01/2026 05:31	16/01/2026 11:03	CHUPINGUAIA	1100924
2026-13566	16/01/2026 05:33	16/01/2026 11:59	CHUPINGUAIA	1100924
2026-12462	16/01/2026 05:51	17/01/2026 14:01	ALTO ALEGRE	1100379

ENERGISA RONDÔNIA - DISTRIBUIDORA DE ENERGIA S.A.

Av. dos Imigrantes, nº 4.137 - bairro Industrial

Porto Velho (RO) CEP: 76821-063

05.914.650/0001-66 2556637

(69) 3216 4000 | Fax. (69) 3222-8720 | www.energisa.com.br

OCORRÊNCIA	INÍCIO	FINAL	MUNICÍPIO	IBGE
2026-13578	16/01/2026 06:28	16/01/2026 12:15	COLORADO DOESTE	1100064
2026-13582	16/01/2026 06:33	16/01/2026 12:05	GOVERNADOR JORGE TEIXEIRA	1101005
2026-13594	16/01/2026 06:48	16/01/2026 19:56	PRIMAVERA	1101476
2026-13595	16/01/2026 06:49	16/01/2026 13:26	SANTA LUZIA	1100296
2026-13599	16/01/2026 06:57	16/01/2026 10:30	CABIXI	1100031
2026-13609	16/01/2026 07:12	16/01/2026 14:58	OURO PRETO DOESTE	1100155
2026-13740	16/01/2026 07:14	16/01/2026 14:24	SANTA LUZIA	1100296
2026-13617	16/01/2026 07:18	16/01/2026 11:54	CACAULANDIA	1100601
2026-13618	16/01/2026 07:20	16/01/2026 14:44	ROLIM DE MOURA	1100288
2026-13619	16/01/2026 07:21	16/01/2026 14:13	PIMENTA BUENO	1100189
2026-13622	16/01/2026 07:24	16/01/2026 17:12	ALTA FLORESTA	1100015
2026-13625	16/01/2026 07:30	16/01/2026 12:43	SANTA LUZIA	1100296
2026-13631	16/01/2026 07:41	17/01/2026 08:32	CUJUBIM	1100940
2026-14134	16/01/2026 07:42	16/01/2026 21:45	COLORADO DOESTE	1100064
2026-13633	16/01/2026 07:43	16/01/2026 15:57	PORTO VELHO	1100205
2026-13739	16/01/2026 07:52	16/01/2026 14:30	SANTA LUZIA	1100296
2026-13643	16/01/2026 07:59	16/01/2026 14:52	CORUMBIARA	1100072
2026-14152	16/01/2026 08:11	17/01/2026 00:29	ESPIGAO DOESTE	1100098
2026-13653	16/01/2026 08:32	16/01/2026 13:32	PIMENTA BUENO	1100189
2026-13690	16/01/2026 08:37	17/01/2026 06:58	ALTO ALEGRE	1100379
2026-13689	16/01/2026 08:37	16/01/2026 20:45	ALTA FLORESTA	1100015
2026-19967	16/01/2026 08:39	16/01/2026 20:44	COLORADO DOESTE	1100064
2026-13694	16/01/2026 08:39	17/01/2026 13:53	CANDEIAS DO JAMARI	1100809
2026-13695	16/01/2026 08:41	16/01/2026 11:26	CUJUBIM	1100940
2026-13710	16/01/2026 08:56	16/01/2026 10:50	COLORADO DOESTE	1100064
2026-13716	16/01/2026 09:00	17/01/2026 15:03	SERINGUEIRAS	1101500
2026-13725	16/01/2026 09:11	16/01/2026 23:12	MIRANTE DA SERRA	1101302
2026-13728	16/01/2026 09:14	16/01/2026 10:58	ALVORADA DOESTE	1100346
2026-13735	16/01/2026 09:17	17/01/2026 08:07	NOVA BRASILANDIA	1100148
2026-13744	16/01/2026 09:21	16/01/2026 16:28	CABIXI	1100031
2026-13751	16/01/2026 09:26	17/01/2026 05:02	COLORADO DOESTE	1100064
2026-13762	16/01/2026 09:35	16/01/2026 12:34	THEOBROMA	1101609
2026-13876	16/01/2026 09:40	17/01/2026 00:56	PIMENTEIRAS	1101468
2026-13927	16/01/2026 09:40	16/01/2026 18:13	CUJUBIM	1100940
2026-13786	16/01/2026 09:53	17/01/2026 01:01	CAMPO NOVO	1100700
2026-13799	16/01/2026 10:04	17/01/2026 12:50	CACOAL	1100049
2026-13808	16/01/2026 10:11	16/01/2026 18:06	CABIXI	1100031
2026-13824	16/01/2026 10:27	16/01/2026 17:14	URUPA	1101708

ENERGISA RONDÔNIA - DISTRIBUIDORA DE ENERGIA S.A.

Av. dos Imigrantes, nº 4.137 - bairro Industrial

Porto Velho (RO) CEP: 76821-063

05.914.650/0001-66 2556637

(69) 3216 4000 | Fax. (69) 3222-8720 | www.energisa.com.br

OCORRÊNCIA	INÍCIO	FINAL	MUNICÍPIO	IBGE
2026-13838	16/01/2026 10:41	16/01/2026 19:32	MACHADINHO	1100130
2026-13865	16/01/2026 11:20	16/01/2026 15:15	JARU	1100114
2026-13866	16/01/2026 11:21	16/01/2026 16:16	CACOAL	1100049
2026-13868	16/01/2026 11:22	16/01/2026 18:00	CACOAL	1100049
2026-13867	16/01/2026 11:22	16/01/2026 14:20	PORTO VELHO	1100205
2026-14266	16/01/2026 11:41	16/01/2026 20:40	PIMENTA BUENO	1100189
2026-13896	16/01/2026 11:49	17/01/2026 10:18	SAO FRANCISCO	1101492
2026-13885	16/01/2026 12:03	16/01/2026 16:00	NOVA MAMORE	1100338
2026-13909	16/01/2026 12:04	16/01/2026 15:21	COSTA MARQUES	1100080
2026-13913	16/01/2026 12:09	16/01/2026 21:01	COLORADO DOESTE	1100064
2026-13950	16/01/2026 13:18	16/01/2026 23:06	MONTE NEGRO	1101401
2026-13962	16/01/2026 13:37	17/01/2026 00:32	SAO MIGUEL	1100320
2026-13987	16/01/2026 13:54	16/01/2026 21:50	CEREJEIRAS	1100056
2026-13978	16/01/2026 14:12	16/01/2026 15:34	JARU	1100114
2026-13986	16/01/2026 14:16	17/01/2026 00:33	PORTO VELHO	1100205
2026-13995	16/01/2026 14:25	16/01/2026 16:56	SAO FRANCISCO	1101492
2026-13999	16/01/2026 14:28	16/01/2026 18:57	PIMENTA BUENO	1100189
2026-14018	16/01/2026 14:47	16/01/2026 22:11	SANTA LUZIA	1100296
2026-14024	16/01/2026 14:55	16/01/2026 23:11	ESPIGAO DOESTE	1100098
2026-14042	16/01/2026 15:07	16/01/2026 19:16	NOVA BRASILANDIA	1100148
2026-35725	16/01/2026 15:15	17/01/2026 12:39	PORTO VELHO	1100205
2026-14052	16/01/2026 15:15	16/01/2026 22:43	ARIQUEMES	1100023
2026-14071	16/01/2026 15:35	16/01/2026 17:40	PORTO VELHO	1100205
2026-14073	16/01/2026 15:36	16/01/2026 23:37	PRESIDENTE MEDICI	1100254
2026-14083	16/01/2026 15:40	16/01/2026 23:24	ROLIM DE MOURA	1100288
2026-14087	16/01/2026 15:43	16/01/2026 23:35	VILHENA	1100304
2026-14163	16/01/2026 15:48	18/01/2026 08:21	ESPIGAO DOESTE	1100098
2026-14100	16/01/2026 15:49	19/01/2026 17:38	ESPIGAO DOESTE	1100098
2026-14101	16/01/2026 15:51	16/01/2026 18:40	PORTO VELHO	1100205
2026-14108	16/01/2026 15:56	17/01/2026 08:44	PIMENTA BUENO	1100189
2026-14113	16/01/2026 15:58	16/01/2026 22:00	MACHADINHO	1100130
2026-14117	16/01/2026 16:06	18/01/2026 10:53	THEOBROMA	1101609
2026-14188	16/01/2026 16:06	16/01/2026 21:06	MACHADINHO	1100130
2026-14119	16/01/2026 16:07	17/01/2026 15:50	SAO FRANCISCO	1101492
2026-14123	16/01/2026 16:12	17/01/2026 12:33	BURITIS	1100452
2026-14133	16/01/2026 16:15	17/01/2026 17:40	MACHADINHO	1100130
2026-14138	16/01/2026 16:20	17/01/2026 12:29	COSTA MARQUES	1100080
2026-14146	16/01/2026 16:27	17/01/2026 08:21	JI PARANA	1100122

ENERGISA RONDÔNIA - DISTRIBUIDORA DE ENERGIA S.A.

Av. dos Imigrantes, nº 4.137 - bairro Industrial

Porto Velho (RO) CEP: 76821-063

05.914.650/0001-66 2556637

(69) 3216 4000 | Fax. (69) 3222-8720 | [www.energisa.com.br](http://www.energisa.com.br)

OCORRÊNCIA	INÍCIO	FINAL	MUNICÍPIO	IBGE
2026-14167	16/01/2026 16:38	17/01/2026 00:15	ARIQUEMES	1100023
2026-14165	16/01/2026 16:39	17/01/2026 12:56	ROLIM DE MOURA	1100288
2026-14174	16/01/2026 16:47	17/01/2026 20:35	CACOAL	1100049
2026-14181	16/01/2026 17:01	17/01/2026 16:16	COSTA MARQUES	1100080
2026-14191	16/01/2026 17:14	16/01/2026 23:02	ALTA FLORESTA	1100015
2026-14335	16/01/2026 17:16	16/01/2026 20:36	ARIQUEMES	1100023
2026-14202	16/01/2026 17:21	17/01/2026 09:28	CABIXI	1100031
2026-14211	16/01/2026 17:29	17/01/2026 13:41	CHUPINGUAIA	1100924
2026-14214	16/01/2026 17:30	17/01/2026 11:06	SAO FRANCISCO	1101492
2026-14222	16/01/2026 17:36	16/01/2026 22:25	MACHADINHO	1100130
2026-14336	16/01/2026 17:49	16/01/2026 21:23	ARIQUEMES	1100023
2026-14244	16/01/2026 17:57	17/01/2026 15:40	VILHENA	1100304
2026-14538	16/01/2026 18:01	17/01/2026 02:08	MINISTRO ANDREAZZA	1101203
2026-14262	16/01/2026 18:15	17/01/2026 00:11	VILHENA	1100304
2026-14268	16/01/2026 18:16	16/01/2026 20:47	PIMENTA BUENO	1100189
2026-14260	16/01/2026 18:17	17/01/2026 15:27	ALTO ALEGRE	1100379
2026-14408	16/01/2026 18:19	16/01/2026 21:41	COSTA MARQUES	1100080
2026-14284	16/01/2026 18:31	18/01/2026 07:27	VILHENA	1100304
2026-14583	16/01/2026 18:32	17/01/2026 13:55	GOVERNADOR JORGE TEIXEIRA	1101005
2026-14248	16/01/2026 18:33	17/01/2026 01:31	MINISTRO ANDREAZZA	1101203
2026-14290	16/01/2026 18:34	17/01/2026 00:50	ARIQUEMES	1100023
2026-14302	16/01/2026 18:38	17/01/2026 01:45	COLORADO DOESTE	1100064
2026-14299	16/01/2026 18:43	17/01/2026 00:58	MONTE NEGRO	1101401
2026-14306	16/01/2026 18:43	17/01/2026 09:18	CACAULANDIA	1100601
2026-14307	16/01/2026 18:44	16/01/2026 23:43	URUPA	1101708
2026-14328	16/01/2026 18:48	17/01/2026 01:16	CHUPINGUAIA	1100924
2026-14315	16/01/2026 18:51	16/01/2026 22:40	CUJUBIM	1100940
2026-14318	16/01/2026 18:54	16/01/2026 23:00	CEREJEIRAS	1100056
2026-14327	16/01/2026 19:08	17/01/2026 09:22	JI PARANA	1100122
2026-14325	16/01/2026 19:12	16/01/2026 19:57	ALTA FLORESTA	1100015
2026-14337	16/01/2026 19:16	16/01/2026 22:55	ROLIM DE MOURA	1100288
2026-14347	16/01/2026 19:23	17/01/2026 00:44	ALTO ALEGRE	1100379
2026-14352	16/01/2026 19:26	16/01/2026 23:42	PORTO VELHO	1100205
2026-14359	16/01/2026 19:31	16/01/2026 21:04	PORTO VELHO	1100205
2026-14401	16/01/2026 19:31	17/01/2026 01:14	ALTA FLORESTA	1100015
2026-14366	16/01/2026 19:31	17/01/2026 01:14	MONTE NEGRO	1101401
2026-14367	16/01/2026 19:32	17/01/2026 10:00	OURO PRETO DOESTE	1100155
2026-14371	16/01/2026 19:36	17/01/2026 13:24	CABIXI	1100031

ENERGISA RONDÔNIA - DISTRIBUIDORA DE ENERGIA S.A.

Av. dos Imigrantes, nº 4.137 - bairro Industrial

Porto Velho (RO) CEP: 76821-063

05.914.650/0001-66 2556637

(69) 3216 4000 | Fax. (69) 3222-8720 | www.energisa.com.br

OCORRÊNCIA	INÍCIO	FINAL	MUNICÍPIO	IBGE
2026-14379	16/01/2026 19:43	17/01/2026 00:32	URUPA	1101708
2026-14582	16/01/2026 19:50	17/01/2026 08:53	GOVERNADOR JORGE TEIXEIRA	1101005
2026-14405	16/01/2026 19:51	17/01/2026 00:30	OURO PRETO DOESTE	1100155
2026-14394	16/01/2026 20:02	17/01/2026 11:27	PORTO VELHO	1100205
2026-14395	16/01/2026 20:03	17/01/2026 10:52	SANTA LUZIA	1100296
2026-14406	16/01/2026 20:12	17/01/2026 00:45	SANTA LUZIA	1100296
2026-14418	16/01/2026 20:26	17/01/2026 13:49	MONTE NEGRO	1101401
2026-14421	16/01/2026 20:28	17/01/2026 13:37	CANDEIAS DO JAMARI	1100809
2026-14646	16/01/2026 20:28	17/01/2026 07:11	VALE DO PARAISO	1101807
2026-14487	16/01/2026 20:32	17/01/2026 13:22	ROLIM DE MOURA	1100288
2026-14434	16/01/2026 20:41	17/01/2026 10:47	PORTO VELHO	1100205
2026-14442	16/01/2026 20:41	17/01/2026 17:20	CANDEIAS DO JAMARI	1100809
2026-35702	16/01/2026 20:43	16/01/2026 23:00	PORTO VELHO	1100205
2026-14446	16/01/2026 20:45	17/01/2026 00:11	OURO PRETO DOESTE	1100155
2026-14455	16/01/2026 20:54	17/01/2026 12:12	PORTO VELHO	1100205
2026-14466	16/01/2026 21:09	17/01/2026 14:56	VALE DO PARAISO	1101807
2026-13992	16/01/2026 21:14	17/01/2026 09:23	JI PARANA	1100122
2026-14471	16/01/2026 21:16	17/01/2026 10:24	PORTO VELHO	1100205
2026-14474	16/01/2026 21:17	17/01/2026 11:19	JI PARANA	1100122
2026-14484	16/01/2026 21:38	16/01/2026 22:45	PORTO VELHO	1100205
2026-14488	16/01/2026 21:38	17/01/2026 10:01	NOVA BRASILANDIA	1100148
2026-14489	16/01/2026 21:40	17/01/2026 09:50	ITAPUA DO OESTE	1101104
2026-14595	16/01/2026 21:43	17/01/2026 13:41	OURO PRETO DOESTE	1100155
2026-14502	16/01/2026 22:03	17/01/2026 07:55	JI PARANA	1100122
2026-14508	16/01/2026 22:13	17/01/2026 13:54	MACHADINHO	1100130
2026-14509	16/01/2026 22:15	17/01/2026 10:08	PORTO VELHO	1100205
2026-14545	16/01/2026 23:47	17/01/2026 10:10	MACHADINHO	1100130
2026-14569	17/01/2026 01:11	17/01/2026 10:30	CACOAL	1100049
2026-14579	17/01/2026 02:42	17/01/2026 14:16	PORTO VELHO	1100205
2026-14599	17/01/2026 05:06	18/01/2026 12:44	CACAULANDIA	1100601
2026-14600	17/01/2026 05:15	17/01/2026 10:55	MONTE NEGRO	1101401
2026-14496	17/01/2026 05:54	17/01/2026 14:15	PIMENTA BUENO	1100189
2026-14611	17/01/2026 05:59	17/01/2026 08:42	URUPA	1101708
2026-14613	17/01/2026 06:05	17/01/2026 14:20	CACOAL	1100049
2026-14614	17/01/2026 06:06	17/01/2026 10:47	VILHENA	1100304
2026-14619	17/01/2026 06:14	17/01/2026 11:50	MACHADINHO	1100130
2026-15210	17/01/2026 06:20	17/01/2026 19:18	MACHADINHO	1100130
2026-14626	17/01/2026 06:26	17/01/2026 10:02	SAO MIGUEL	1100320

ENERGISA RONDÔNIA - DISTRIBUIDORA DE ENERGIA S.A.

Av. dos Imigrantes, nº 4.137 - bairro Industrial

Porto Velho (RO) CEP: 76821-063

05.914.650/0001-66 2556637

(69) 3216 4000 | Fax. (69) 3222-8720 | www.energisa.com.br

OCORRÊNCIA	INÍCIO	FINAL	MUNICÍPIO	IBGE
2026-14629	17/01/2026 06:28	17/01/2026 15:42	COLORADO DOESTE	1100064
2026-14632	17/01/2026 06:33	17/01/2026 17:01	JI PARANA	1100122
2026-14634	17/01/2026 06:38	17/01/2026 11:19	VILHENA	1100304
2026-14639	17/01/2026 06:47	17/01/2026 11:33	CANDEIAS DO JAMARI	1100809
2026-14643	17/01/2026 06:56	17/01/2026 09:04	OURO PRETO DOESTE	1100155
2026-15054	17/01/2026 07:00	17/01/2026 10:00	PORTO VELHO	1100205
2026-14651	17/01/2026 07:02	17/01/2026 08:55	PORTO VELHO	1100205
2026-14653	17/01/2026 07:06	17/01/2026 22:00	JI PARANA	1100122
2026-14660	17/01/2026 07:10	18/01/2026 02:37	COSTA MARQUES	1100080
2026-14666	17/01/2026 07:13	17/01/2026 13:47	SANTA LUZIA	1100296
2026-14663	17/01/2026 07:13	17/01/2026 14:56	VILHENA	1100304
2026-14668	17/01/2026 07:13	18/01/2026 12:26	OURO PRETO DOESTE	1100155
2026-14669	17/01/2026 07:14	17/01/2026 14:53	ROLIM DE MOURA	1100288
2026-14675	17/01/2026 07:20	17/01/2026 12:59	MACHADINHO	1100130
2026-14677	17/01/2026 07:25	18/01/2026 14:07	CHUPINGUAIA	1100924
2026-14778	17/01/2026 07:26	17/01/2026 17:15	PORTO VELHO	1100205
2026-14701	17/01/2026 07:46	17/01/2026 14:40	CANDEIAS DO JAMARI	1100809
2026-14704	17/01/2026 07:49	17/01/2026 13:02	MACHADINHO	1100130
2026-14711	17/01/2026 07:53	17/01/2026 11:18	CHUPINGUAIA	1100924
2026-14712	17/01/2026 07:55	17/01/2026 10:45	CHUPINGUAIA	1100924
2026-14720	17/01/2026 08:01	17/01/2026 13:53	ROLIM DE MOURA	1100288
2026-14725	17/01/2026 08:03	17/01/2026 10:50	CACAULANDIA	1100601
2026-14729	17/01/2026 08:06	17/01/2026 14:41	PIMENTEIRAS	1101468
2026-14742	17/01/2026 08:17	17/01/2026 14:23	CACAULANDIA	1100601
2026-14750	17/01/2026 08:24	17/01/2026 14:04	PORTO VELHO	1100205
2026-14756	17/01/2026 08:27	18/01/2026 01:15	MONTE NEGRO	1101401
2026-14762	17/01/2026 08:31	17/01/2026 09:45	PRESIDENTE MEDICI	1100254
2026-14580	17/01/2026 08:32	18/01/2026 10:32	PARECIS	1101450
2026-14764	17/01/2026 08:32	17/01/2026 19:01	CASTANHEIRAS	1100908
2026-14973	17/01/2026 08:48	17/01/2026 17:23	PORTO VELHO	1100205
2026-14780	17/01/2026 08:49	18/01/2026 07:55	MACHADINHO	1100130
2026-14789	17/01/2026 08:54	17/01/2026 16:20	ANARI	1101757
2026-14797	17/01/2026 09:01	17/01/2026 12:05	SAO FRANCISCO	1101492
2026-14809	17/01/2026 09:13	17/01/2026 10:55	OURO PRETO DOESTE	1100155
2026-15451	17/01/2026 09:14	18/01/2026 14:39	CHUPINGUAIA	1100924
2026-14827	17/01/2026 09:26	17/01/2026 13:25	CUJUBIM	1100940
2026-14822	17/01/2026 09:27	18/01/2026 09:31	VILHENA	1100304
2026-15716	17/01/2026 09:33	18/01/2026 11:41	JI PARANA	1100122

ENERGISA RONDÔNIA - DISTRIBUIDORA DE ENERGIA S.A.

Av. dos Imigrantes, nº 4.137 - bairro Industrial

Porto Velho (RO) CEP: 76821-063

05.914.650/0001-66 2556637

(69) 3216 4000 | Fax. (69) 3222-8720 | www.energisa.com.br

OCORRÊNCIA	INÍCIO	FINAL	MUNICÍPIO	IBGE
2026-14834	17/01/2026 09:34	17/01/2026 15:41	SAO FRANCISCO	1101492
2026-14838	17/01/2026 09:37	17/01/2026 12:53	CHUPINGUAIA	1100924
2026-14840	17/01/2026 09:39	17/01/2026 17:08	ESPIGAO DOESTE	1100098
2026-14837	17/01/2026 09:39	17/01/2026 23:30	PORTO VELHO	1100205
2026-14846	17/01/2026 09:46	17/01/2026 13:56	NOVA BRASILANDIA	1100148
2026-14861	17/01/2026 10:02	17/01/2026 16:42	ARIQUEMES	1100023
2026-15169	17/01/2026 10:06	17/01/2026 22:50	ARIQUEMES	1100023
2026-14862	17/01/2026 10:07	17/01/2026 18:07	JARU	1100114
2026-14879	17/01/2026 10:16	17/01/2026 14:10	CAMPO NOVO	1100700
2026-14882	17/01/2026 10:18	17/01/2026 18:14	SANTA LUZIA	1100296
2026-14890	17/01/2026 10:22	17/01/2026 11:33	ARIQUEMES	1100023
2026-14895	17/01/2026 10:27	17/01/2026 19:14	OURO PRETO DOESTE	1100155
2026-15066	17/01/2026 10:28	18/01/2026 00:02	SANTA LUZIA	1100296
2026-14900	17/01/2026 10:29	18/01/2026 03:51	COLORADO DOESTE	1100064
2026-14903	17/01/2026 10:30	17/01/2026 15:30	MACHADINHO	1100130
2026-14911	17/01/2026 10:36	17/01/2026 13:52	ARIQUEMES	1100023
2026-14912	17/01/2026 10:37	17/01/2026 20:18	OURO PRETO DOESTE	1100155
2026-14928	17/01/2026 10:45	17/01/2026 16:12	PIMENTA BUENO	1100189
2026-14841	17/01/2026 10:57	17/01/2026 14:49	CANDEIAS DO JAMARI	1100809
2026-14969	17/01/2026 11:07	18/01/2026 01:05	VALE DO PARAISO	1101807
2026-14968	17/01/2026 11:29	18/01/2026 18:02	PIMENTA BUENO	1100189
2026-14978	17/01/2026 11:33	17/01/2026 20:05	SAO FRANCISCO	1101492
2026-36169	17/01/2026 11:43	17/01/2026 18:54	ITAPUA DO OESTE	1101104
2026-15197	17/01/2026 11:50	18/01/2026 14:54	PRIMAVERA	1101476
2026-15001	17/01/2026 11:50	17/01/2026 14:15	MONTE NEGRO	1101401
2026-15016	17/01/2026 12:09	17/01/2026 20:13	OURO PRETO DOESTE	1100155
2026-15027	17/01/2026 12:28	17/01/2026 15:42	MINISTRO ANDREAZZA	1101203
2026-15032	17/01/2026 12:33	17/01/2026 19:00	VALE DO PARAISO	1101807
2026-15033	17/01/2026 12:33	18/01/2026 17:58	JARU	1100114
2026-15037	17/01/2026 12:36	17/01/2026 18:02	PRESIDENTE MEDICI	1100254
2026-15043	17/01/2026 12:45	17/01/2026 17:23	VILHENA	1100304
2026-15055	17/01/2026 12:56	17/01/2026 13:57	PORTO VELHO	1100205
2026-15058	17/01/2026 12:58	17/01/2026 20:45	ALVORADA DOESTE	1100346
2026-15061	17/01/2026 13:01	17/01/2026 20:29	OURO PRETO DOESTE	1100155
2026-15068	17/01/2026 13:12	17/01/2026 15:25	GUAJARA MIRIM	1100106
2026-15073	17/01/2026 13:16	17/01/2026 16:45	SAO FRANCISCO	1101492
2026-15074	17/01/2026 13:17	17/01/2026 17:48	PIMENTA BUENO	1100189
2026-15180	17/01/2026 13:18	17/01/2026 17:05	MACHADINHO	1100130

ENERGISA RONDÔNIA - DISTRIBUIDORA DE ENERGIA S.A.

Av. dos Imigrantes, nº 4.137 - bairro Industrial

Porto Velho (RO) CEP: 76821-063

05.914.650/0001-66 2556637

(69) 3216 4000 | Fax. (69) 3222-8720 | www.energisa.com.br

OCORRÊNCIA	INÍCIO	FINAL	MUNICÍPIO	IBGE
2026-15085	17/01/2026 13:24	18/01/2026 18:23	JI PARANA	1100122
2026-15098	17/01/2026 13:35	17/01/2026 15:57	PORTO VELHO	1100205
2026-15124	17/01/2026 13:59	17/01/2026 23:11	GUAJARA MIRIM	1100106
2026-15134	17/01/2026 14:11	18/01/2026 12:05	PORTO VELHO	1100205
2026-15161	17/01/2026 14:33	18/01/2026 10:26	ANARI	1101757
2026-15163	17/01/2026 14:34	17/01/2026 16:44	MACHADINHO	1100130
2026-15168	17/01/2026 14:37	18/01/2026 11:29	GUAJARA MIRIM	1100106
2026-15179	17/01/2026 14:51	18/01/2026 09:45	CORUMBIARA	1100072
2026-15187	17/01/2026 14:59	18/01/2026 09:45	GUAJARA MIRIM	1100106
2026-15189	17/01/2026 15:02	17/01/2026 17:38	GUAJARA MIRIM	1100106
2026-15191	17/01/2026 15:07	17/01/2026 20:04	PORTO VELHO	1100205
2026-15199	17/01/2026 15:18	18/01/2026 00:56	COLORADO DOESTE	1100064
2026-15200	17/01/2026 15:18	18/01/2026 12:04	PIMENTA BUENO	1100189
2026-15211	17/01/2026 15:21	17/01/2026 19:18	MACHADINHO	1100130
2026-15204	17/01/2026 15:50	18/01/2026 11:08	MONTE NEGRO	1101401
2026-15228	17/01/2026 15:55	17/01/2026 18:00	CANDEIAS DO JAMARI	1100809
2026-15235	17/01/2026 16:00	17/01/2026 23:32	PRESIDENTE MEDICI	1100254
2026-15260	17/01/2026 16:22	17/01/2026 23:18	CHUPINGUAIA	1100924
2026-15276	17/01/2026 16:39	17/01/2026 19:44	ESPIGAO DOESTE	1100098
2026-15536	17/01/2026 16:43	18/01/2026 01:50	JI PARANA	1100122
2026-15291	17/01/2026 17:00	18/01/2026 10:40	VALE DO PARAISO	1101807
2026-15610	17/01/2026 17:04	18/01/2026 18:13	COSTA MARQUES	1100080
2026-15399	17/01/2026 17:20	18/01/2026 03:00	COSTA MARQUES	1100080
2026-15304	17/01/2026 17:21	18/01/2026 10:58	VILHENA	1100304
2026-15464	17/01/2026 17:34	18/01/2026 00:12	VILHENA	1100304
2026-15325	17/01/2026 17:42	18/01/2026 08:10	JI PARANA	1100122
2026-15329	17/01/2026 17:44	19/01/2026 20:00	PARECIS	1101450
2026-15332	17/01/2026 17:48	18/01/2026 14:55	CABIXI	1100031
2026-15336	17/01/2026 17:52	18/01/2026 13:40	GUAJARA MIRIM	1100106
2026-15337	17/01/2026 17:54	17/01/2026 20:08	VILHENA	1100304
2026-15345	17/01/2026 17:56	18/01/2026 02:56	PORTO VELHO	1100205
2026-15346	17/01/2026 17:57	17/01/2026 20:57	VILHENA	1100304
2026-15357	17/01/2026 18:08	17/01/2026 23:00	JARU	1100114
2026-15632	17/01/2026 18:22	18/01/2026 23:02	COSTA MARQUES	1100080
2026-15379	17/01/2026 18:37	18/01/2026 13:11	VILHENA	1100304
2026-15391	17/01/2026 18:49	17/01/2026 23:58	PORTO VELHO	1100205
2026-15394	17/01/2026 18:52	18/01/2026 10:49	VILHENA	1100304
2026-15395	17/01/2026 18:54	18/01/2026 11:34	PIMENTA BUENO	1100189

ENERGISA RONDÔNIA - DISTRIBUIDORA DE ENERGIA S.A.

Av. dos Imigrantes, nº 4.137 - bairro Industrial

Porto Velho (RO) CEP: 76821-063

05.914.650/0001-66 2556637

(69) 3216 4000 | Fax. (69) 3222-8720 | [www.energisa.com.br](http://www.energisa.com.br)

OCORRÊNCIA	INÍCIO	FINAL	MUNICÍPIO	IBGE
2026-15402	17/01/2026 19:05	18/01/2026 00:15	PORTO VELHO	1100205
2026-15418	17/01/2026 19:16	19/01/2026 04:10	PRESIDENTE MEDICI	1100254
2026-15496	17/01/2026 19:21	18/01/2026 08:51	ESPIGAO DOESTE	1100098
2026-15453	17/01/2026 19:23	18/01/2026 23:37	VILHENA	1100304
2026-15433	17/01/2026 19:34	17/01/2026 22:19	PORTO VELHO	1100205
2026-15439	17/01/2026 19:38	18/01/2026 10:00	VALE DO PARAISO	1101807
2026-15441	17/01/2026 19:39	17/01/2026 22:23	VILHENA	1100304
2026-15541	17/01/2026 19:46	18/01/2026 11:36	VILHENA	1100304
2026-15638	18/01/2026 07:58	18/01/2026 16:40	GUAJARA MIRIM	1100106
2026-15790	18/01/2026 11:35	19/01/2026 17:32	ALTO ALEGRE	1100379

**Quadro 2 - Interrupções em Situação de Emergência**

### 3.4. IMPACTOS DO EVENTO

Tendo em vista as características do evento detalhadas nos itens anteriores, apresenta-se adiante uma visão geral dos reflexos da ocorrência nos indicadores de continuidade da ENERGISA.

#### 3.4.1. DEC

Conforme observado na tabela adiante, percebe-se que em janeiro de 2026 o evento objeto deste relatório impactou de maneira extraordinária o DEC realizado da concessionária. Essa constatação se torna mais clara através da comparação do impacto do evento no DEC Global.

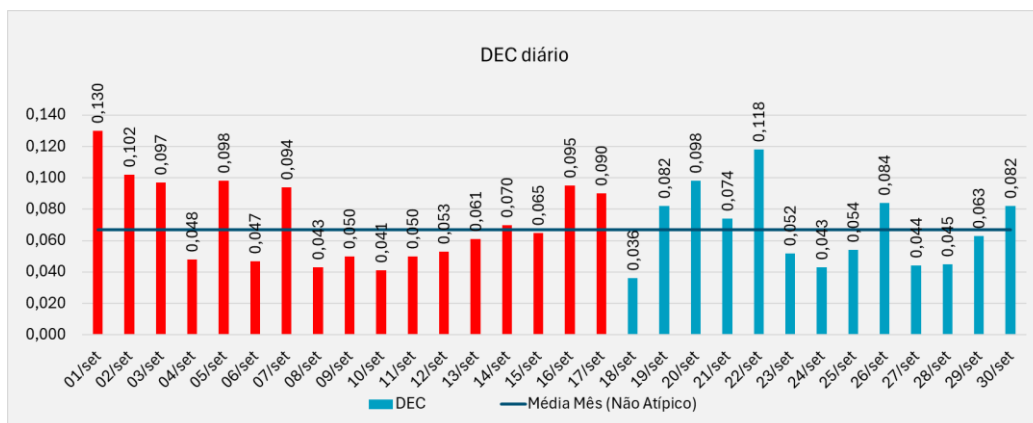


Gráfico 3 DEC Dia

Para análises de período adverso climático consideramos dois tipos de DEC, DEC Comum e DEC Climático. Temos como DEC comum todas as causas relativas à distribuição em condições normais que são causas próprias do sistema, intervenções de terceiros, atuação de equipamentos de proteção da rede e desligamentos programados para manutenção. O DEC Climático é considerado pelas causas de influência do clima adverso, seriam causas como ventos, descargas e vegetação na rede, que causa um maior dano, aumentando assim o tempo de reestabelecimento de fornecimento de energia para a região.

#### 4. ENQUADRAMENTO DO EVENTO - SITUAÇÃO DE EMERGÊNCIA

Conforme verificado nas informações apresentadas no item anterior acerca dos eventos, observam-se evidências ocorrências com:

- Caráter plenamente excepcional;
- Ampla abrangência;
- Impactos significativos.

Neste contexto, conforme detalhes apresentados adiante observa-se total aderência, do evento, ao conceito regulatório vigente para tratar ocorrências excepcionais: **“Interrupção em Situação de Emergência”**.

#### 4.1. REQUISITO PRIMÁRIO

A aderência ao conceito de “Interrupção em Situação de Emergência” é ratificada observando-se que o evento teve origem no sistema de distribuição, devido às severas condições climáticas no Estado de Rondônia.

Adicionalmente, havia impossibilidade de qualquer ação imediata da distribuidora, dada as circunstâncias climáticas. Vale ressaltar que as equipes de campo não são autorizadas pela Empresa, por motivos de segurança, a executar qualquer serviço técnico ou comercial na rede elétrica enquanto for verificado **chuva intensa**.

Ainda, pode-se perceber claramente que a distribuidora não provocou/agravou a interrupção, tendo em vista a impossibilidade de atuação da concessionária de distribuição nas regiões afetadas pelos eventos climáticos.

Desse modo, observa-se o cumprimento pleno do requisito primário previsto no Módulo 1 ao tratar-se de uma “[...] *Interrupção originada no sistema de distribuição, resultante de Evento que comprovadamente impossibilite a atuação imediata da distribuidora e que não tenha sido provocada ou agravada por esta[...]*”

#### 4.2. REQUISITO COMPLEMENTAR

Conforme exposto no detalhamento das informações do evento, as proporções de impacto do evento demonstram a excepcionalidade do mesmo. Neste escopo, o quadro resumo adiante apresenta:

- O valor de referência da equação prevista na alínea “b” do conceito de “Interrupção em Situação de Emergência” (Item 208 - Módulo 1 do PRODIST); e

- O valor de CHI resultante das interrupções observadas no evento.

	N (Número de UC's)	CHI (Consumidor x Hora Interrompido)
REF ANEEL (OUT/25)	715.421	292.462,21
RESULTADO DO EVENTO	97.742	476.481,47
% COMPARATIVO	14%	162%

Com a compreensão de que objetivo da ANEEL neste contexto foi estabelecer valores de referência para delimitar a identificação de eventos totalmente atípicos e de alta severidade/impacto, observa-se no quadro comparativo a excepcionalidade do evento objeto deste relatório.

Em síntese, o valor de referência de CHI foi avaliado em 162%, ratificando a intensidade de impacto do evento, o que reflete a severidade do mesmo, e evidencia o cumprimento em plenitude do requisito complementar para enquadramento da “Interrupção em Situação de Emergência”.

Portanto, entendendo-se que:

- Há o cumprimento do requisito primário, ao evidenciar que houve uma “[...] Interrupção originada no sistema de distribuição, resultante de Evento que comprovadamente impossibilite a atuação imediata da distribuidora e que não tenha sido provocada ou agravada por esta[...]”; e
- Há o cumprimento do requisito complementar, ao observar que as interrupções foram decorrentes de evento com “[...]soma do CHI das interrupções ocorridas no sistema de distribuição [...] superior ao calculado conforme a equação a seguir:  

$$2.612 \times N^{0,35}$$
”.

Tem-se caracterizado o evento como uma “Interrupção em Situação de Emergência”.

## 5. CONSIDERAÇÕES FINAIS

Em linhas gerais, no presente relatório foram expostas, de forma detalhada, as informações relacionadas as ocorrências de interrupção na área de concessão da Energisa Rondônia (ERO), registrada no dia 14/09/2025 às 20h10 até 24/09/2025 às 19:50, horário local, que culminou na interrupção do fornecimento de energia elétrica de aproximadamente 97.742 unidades consumidoras no do estado de Rondônia.

Conforme evidenciado na tabela dos indicadores, tal evento apresenta características de excepcionalidade, configurando-se como uma interrupção de alta severidade e abrangência.

Desse modo, correlacionando a ocorrência com requisitos previstos nos instrumentos regulatórios vigentes, fundamentou-se o enquadramento do evento como “**Interrupção em Situação de Emergência**”, em linha com o conceito apresentado no Módulo 1 do PRODIST.

Entende-se que o enquadramento mencionado encontra amparo na ótica do regulador, materializada no conceito de situação de emergência que busca tipificar eventos excepcionais, para os quais não se tem como possível a análise de desempenho com base no histórico, semelhante ao realizado com interrupções ordinárias.

### ANEXO I - DESCRIÇÃO E RELAÇÃO DOS EQUIPAMENTOS AFETADOS

**Alimentador** – linha elétrica destinada a transportar energia elétrica em média tensão.

**Condutor de energia** - é o meio pelo qual se transporta potência desde um determinado ponto, denominada fonte ou alimentação, até um terminal consumidor.

**Transformador** - é um equipamento de operação estática que por meio de indução eletromagnética transfere energia de um circuito, chamado primário, para um ou mais circuitos denominados, respectivamente, secundário e terciário, sendo, no entanto, mantida a mesma frequência, porém com tensões e correntes diferentes.

**Chave fusível** - é um equipamento destinado a proteção de sobrecorrentes de circuitos primários utilizados em redes aéreas de distribuição urbana e rural e em pequenas subestações de consumidor e de concessionária. É dotada de um elemento fusível que responde pelas características básicas de sua operação.

**Chave faca** - é um dispositivo de manobras de abertura e fechamento de circuitos, assegurando uma desconexão visível dos condutores, além de ser utilizada em manobras entre circuitos, de forma a possibilitar transferência de cargas e isolamento de equipamentos e circuitos.

**Disjuntor** - é um dispositivo que protege determinada instalação elétrica contra possíveis danos relacionados a sobrecargas elétricas e curtos-circuitos.

**Religadores automáticos** - são equipamentos de interrupção de corrente elétrica dotados de uma determinada capacidade de repetição em operação de abertura e fechamento de um circuito, durante a ocorrência de um defeito.

**Isoladores** - são elementos sólidos dotados de propriedades mecânicas, capazes de suportar os esforços produzidos pelos condutores. Eletricamente, exercem a função de isolar os condutores, submetidos a uma diferença de potencial em relação terra (estrutura suporte) ou em relação a um outro condutor de fase.

**Ramal de ligação** - conjunto de condutores e acessórios instalados entre o ponto de derivação do sistema de distribuição da distribuidora e o ponto de conexão das instalações de utilização do acessante.

## ANEXO II - MATÉRIAS VEICULADAS NA MÍDIA

## ZCAS deve provocar chuva forte em Rondônia, diz Inmet; entenda o que é

previsão indica volumes entre 30 e 60 milímetros por hora ou até 100 milímetros por dia, além de ventos fortes que podem chegar a 100 km/h. Volume pode aumentar o risco de alagamentos e transtornos.

Por g1 RO

05/01/2026 20h42 · Atualizado há 2 meses

[ZCAS deve provocar chuva forte em Rondônia, diz Inmet; entenda o que é](#)

[| G1](#)

## ANEXO III - RELATÓRIO TÉCNICO

**Laudo das Condições Atmosféricas para o Evento  
de 01/01/2026 a 17/01/2026 na Área de Atuação  
da ENERGISA - Rondônia**



## **SUMÁRIO**

- 1. DESCRIÇÃO**
- 2. ABRANGÊNCIA E DURAÇÃO**
- 3. CLASSIFICAÇÃO COBRADE**
- 4. EVIDÊNCIAS ENCONTRADAS NA MÍDIA**
- 5. CONCLUSÃO**
- 6. REFERÊNCIAS**
- 7. RESPONSABILIDADES**

## 1. DESCRIÇÃO

O evento que ocorreu na área de atuação da Energisa/Rondônia no período de 08/11 a 09/12/2025 foi causado por tempestades associadas a uma banda de nebulosidade convectiva atuando no estado de Rondônia e que gerou descargas e ventos fortes no estado. O sistema pode ser visto na imagem no infravermelho com realce do satélite GOES-19 na Figura 1.

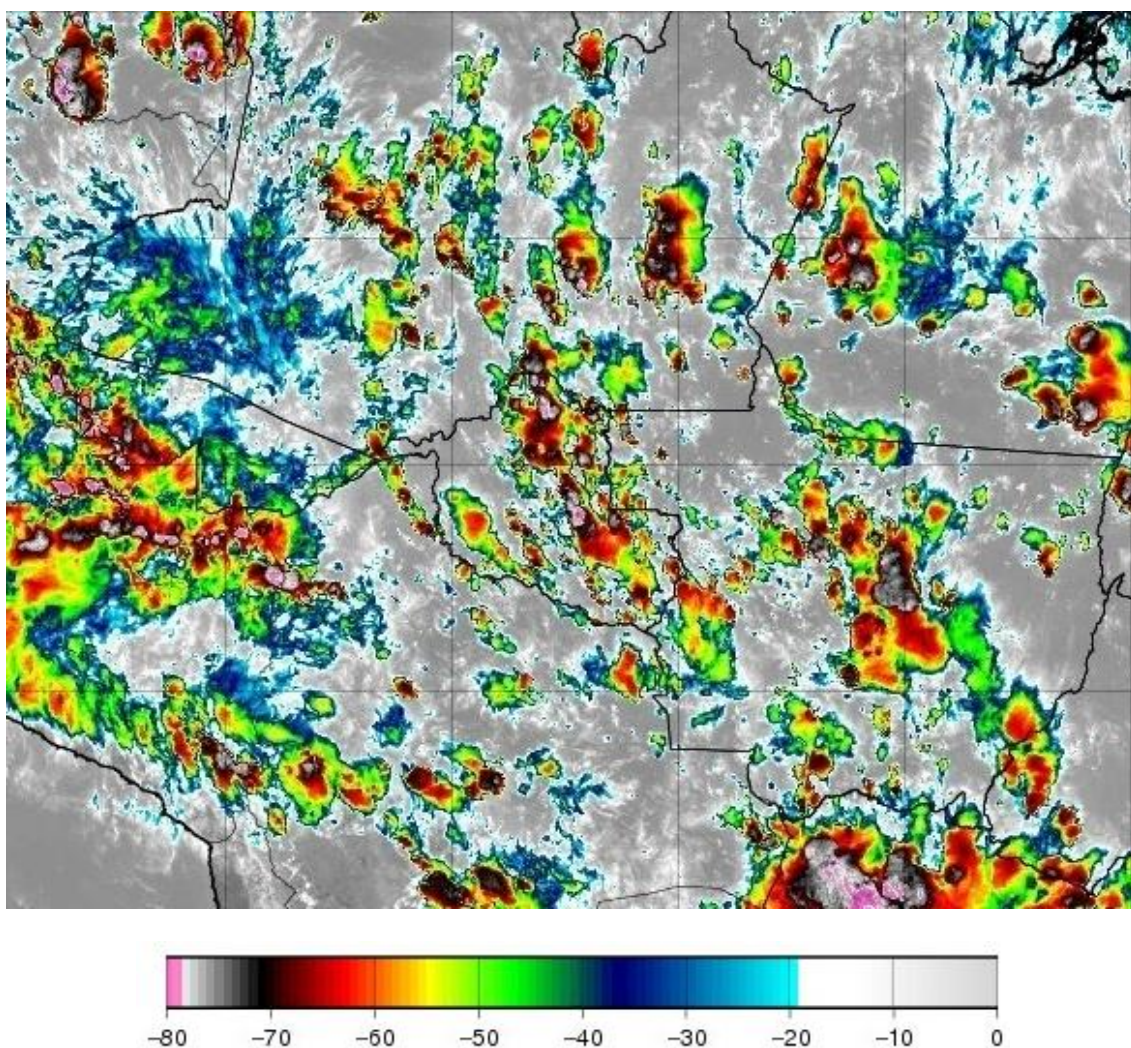


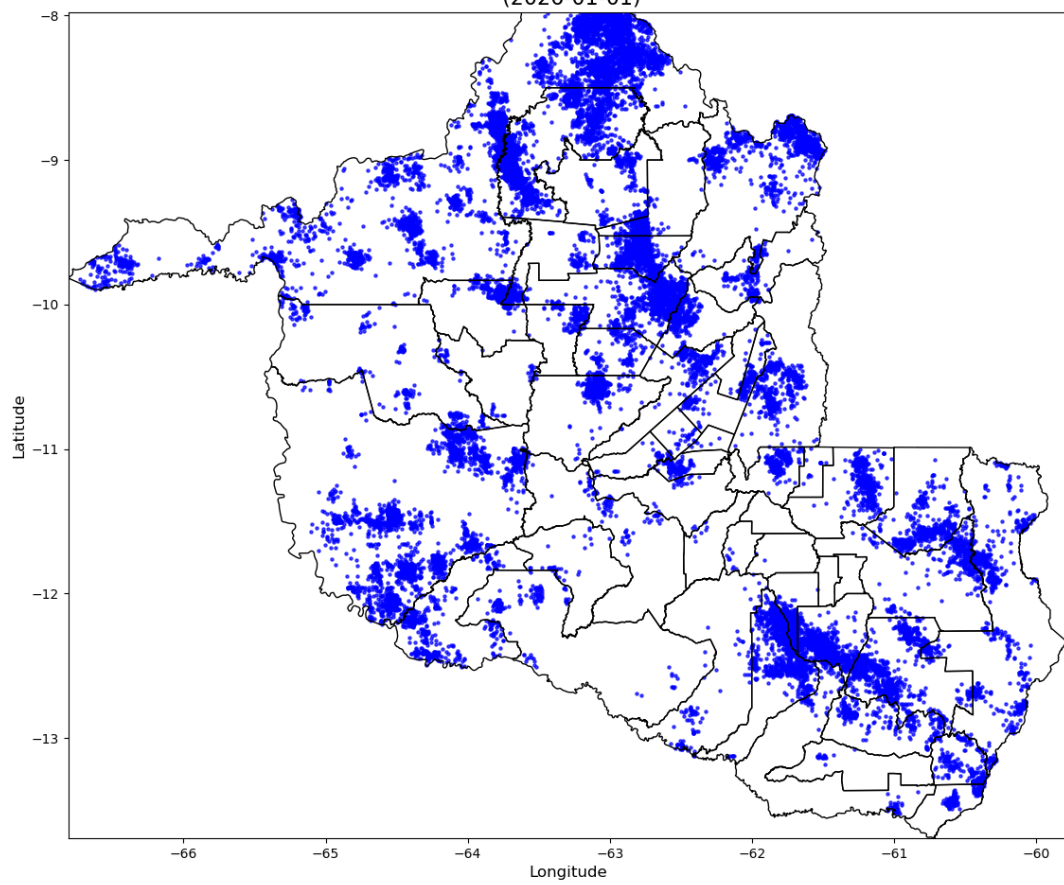
Figura 1 - Imagens de satélite no infravermelho com realce do satélite GOES-19 às 21:00 UT do dia 01/01. As cores indicam diferentes temperaturas dos topos das nuvens.

Diferentes cores na imagem na Figura 1 referem-se a diferentes temperaturas de topo das nuvens, conforme indicado na figura, e equivalem a diferentes altitudes. Quanto menor a temperatura de topo, isto é, mais negativa, mais alta é o topo da nuvem. Na região, durante o período deste relatório, ocorreram tempestades com topos na tropopausa (15-16 km).

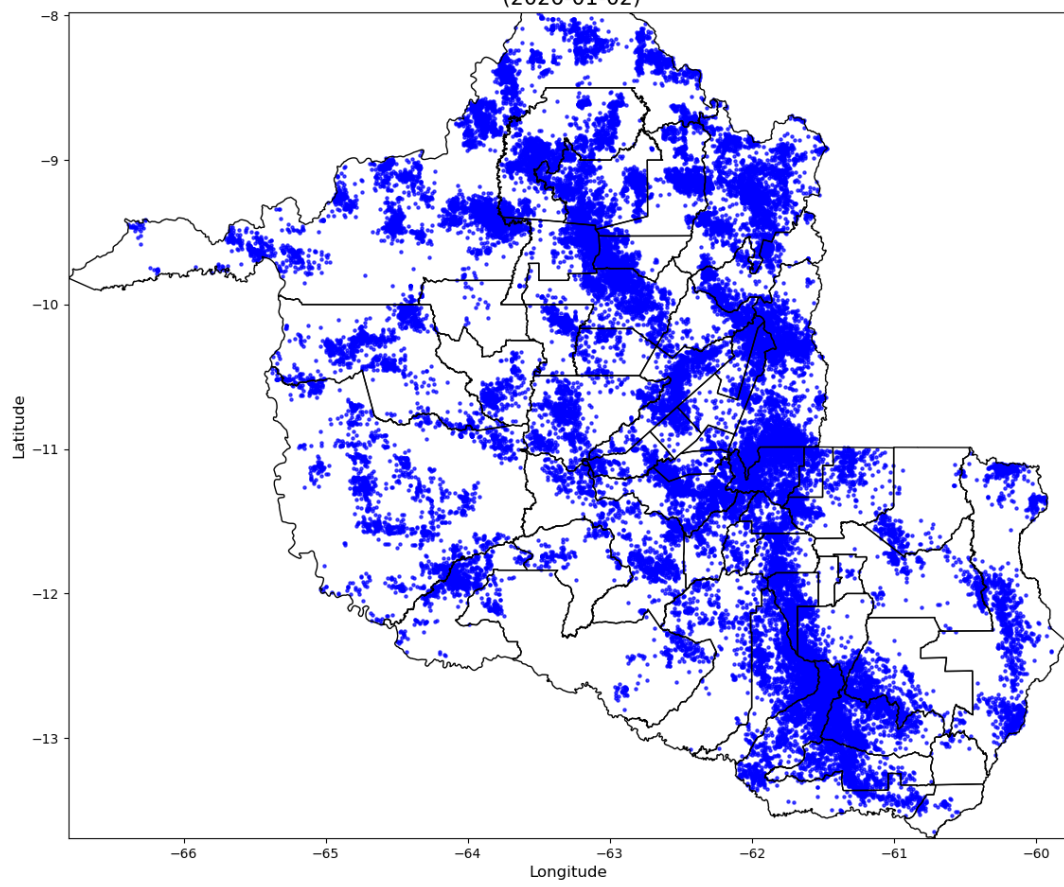
## **2. ABRANGÊNCIA**

A abrangência do sistema no estado de Rondônia pode ser avaliada pela ocorrência de descargas atmosféricas e chuvas. A Figura 2 mostra os mapas de descargas, a Figura 3 os mapas de precipitação e a Figura 4 os mapas de rajadas registrados para o período.

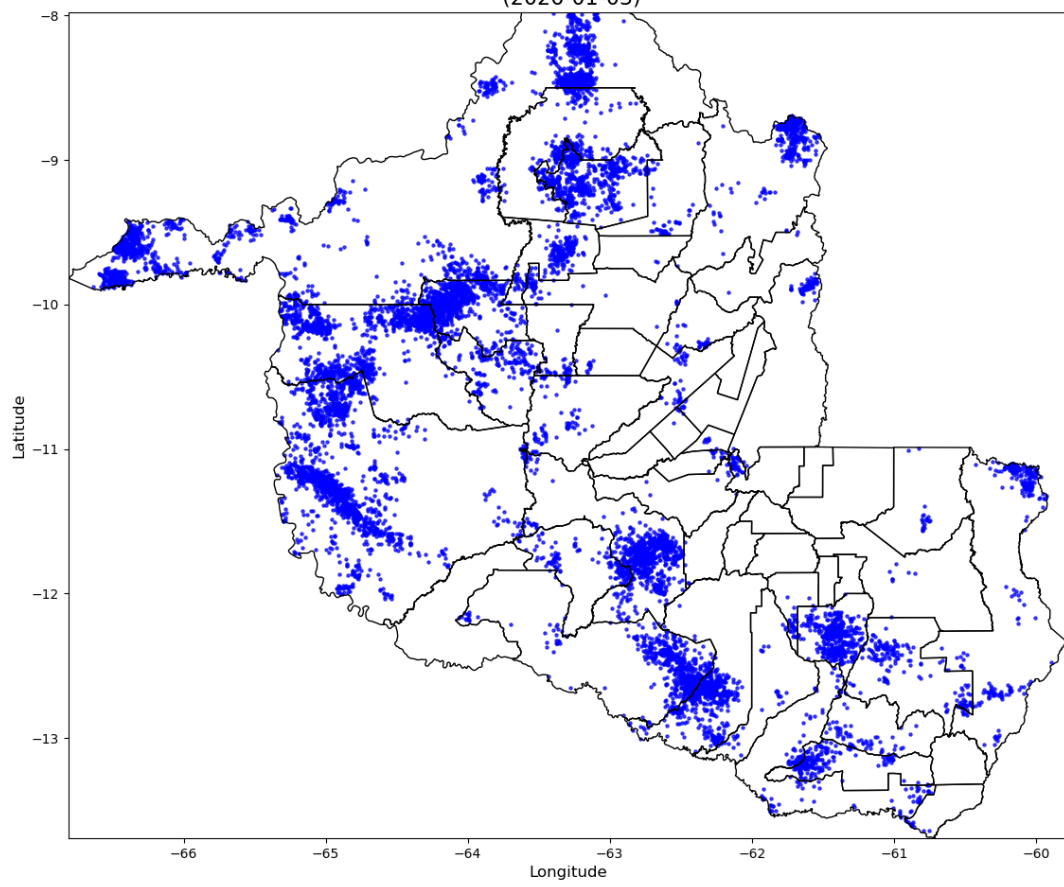
Número de Raios - 25698  
(2026-01-01)



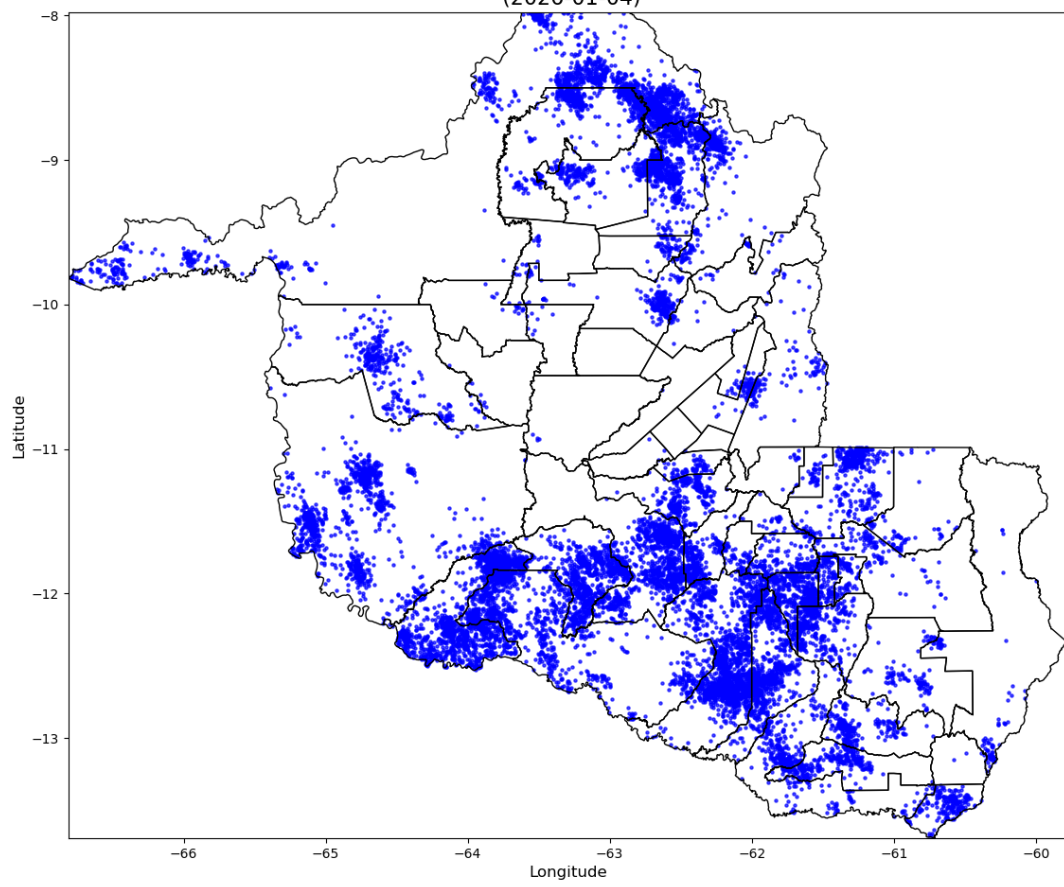
Número de Raios - 46738  
(2026-01-02)



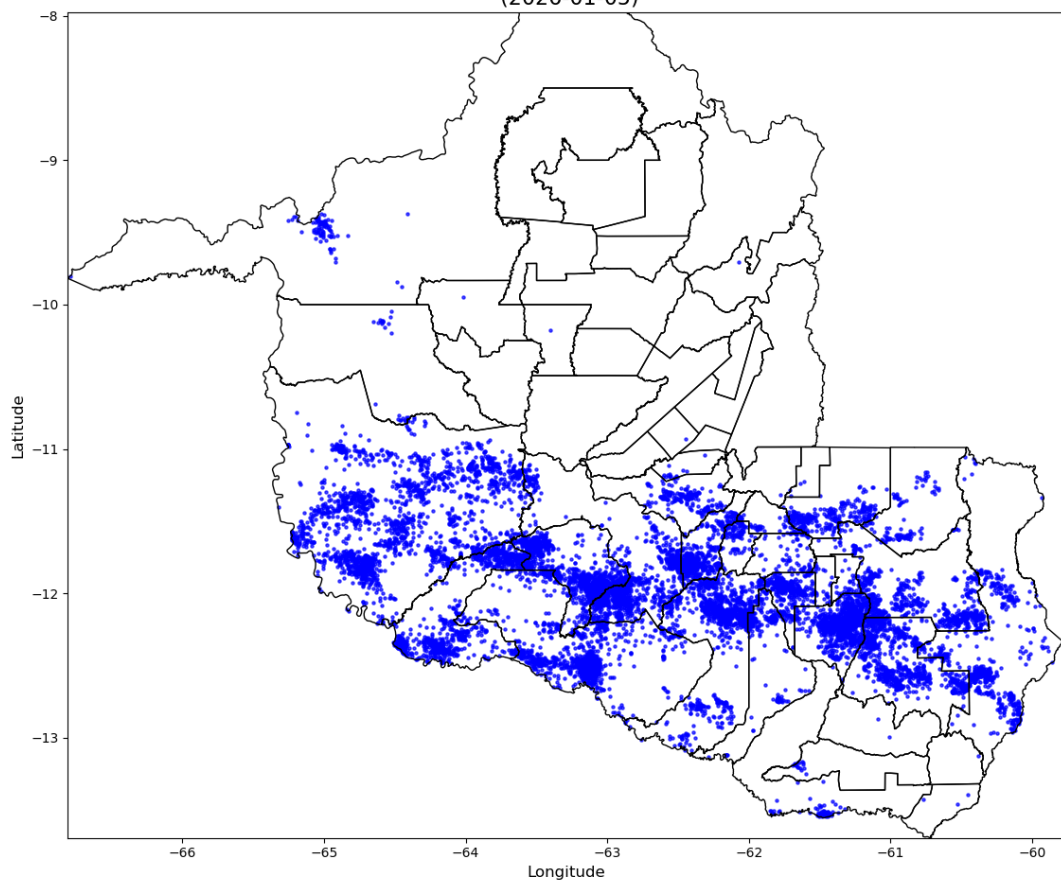
Número de Raios - 12035  
(2026-01-03)



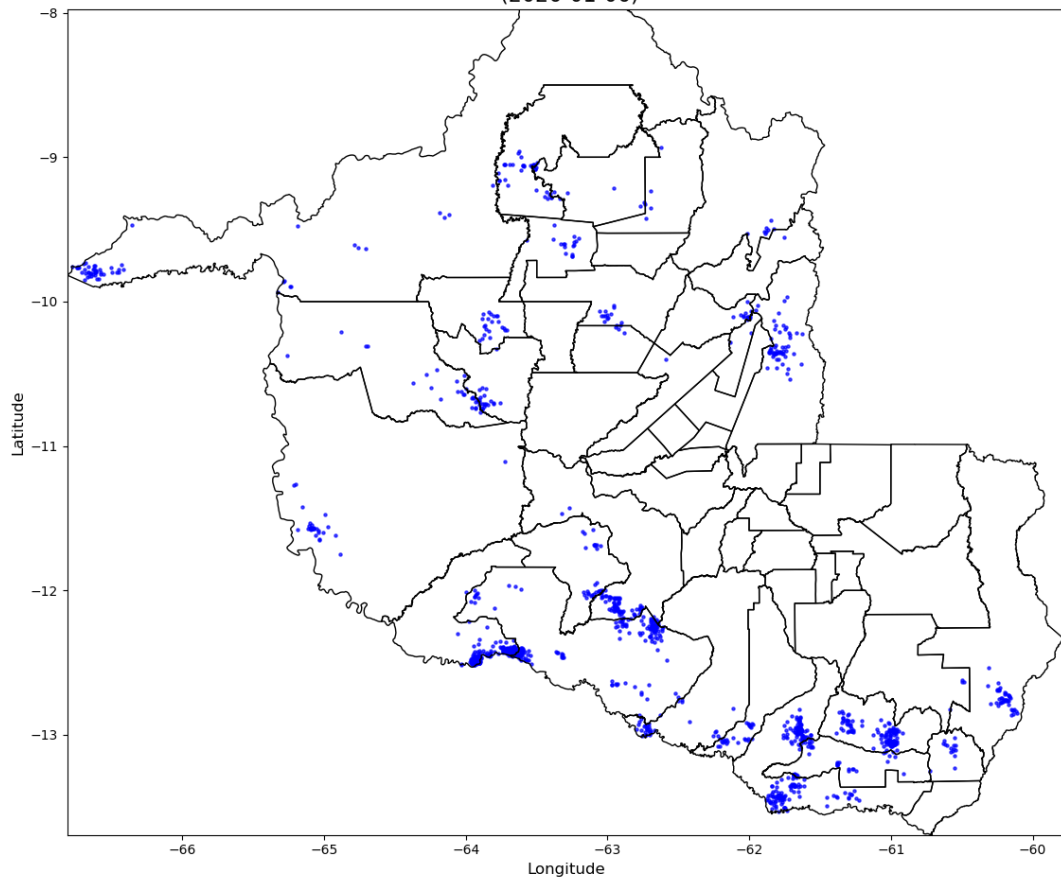
Número de Raios - 18238  
(2026-01-04)



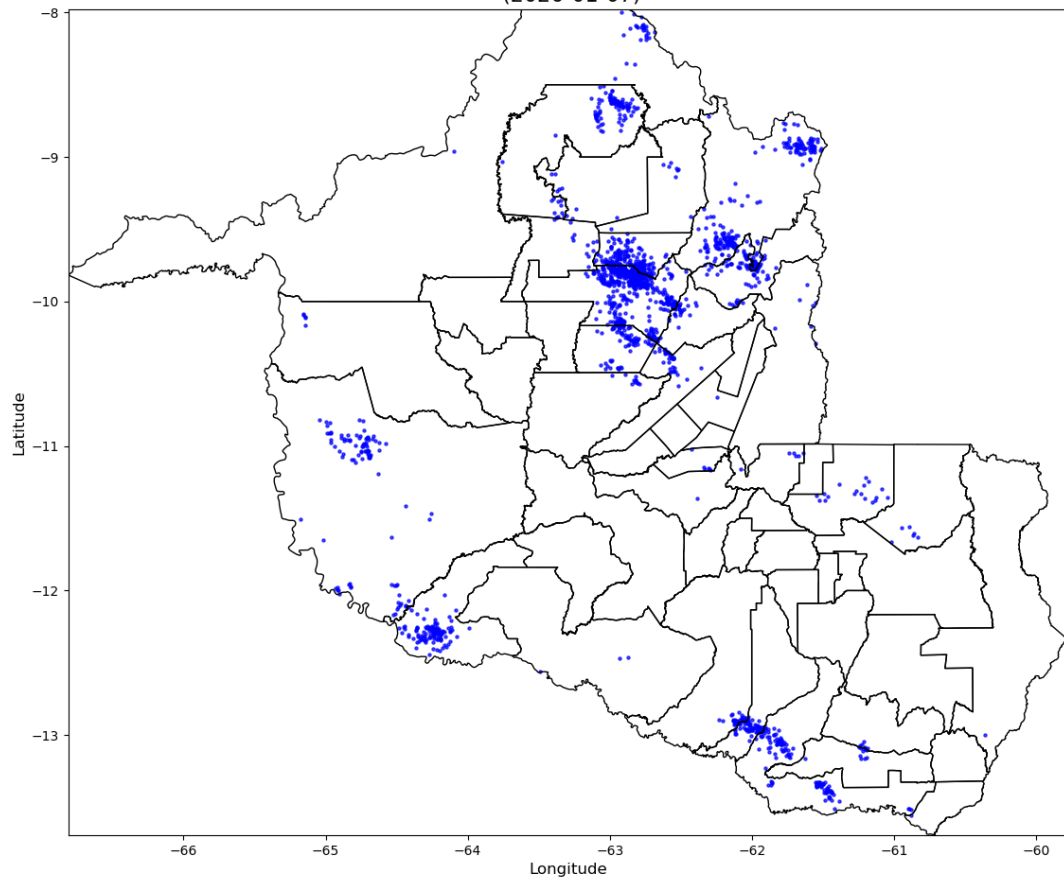
Número de Raios - 12658  
(2026-01-05)



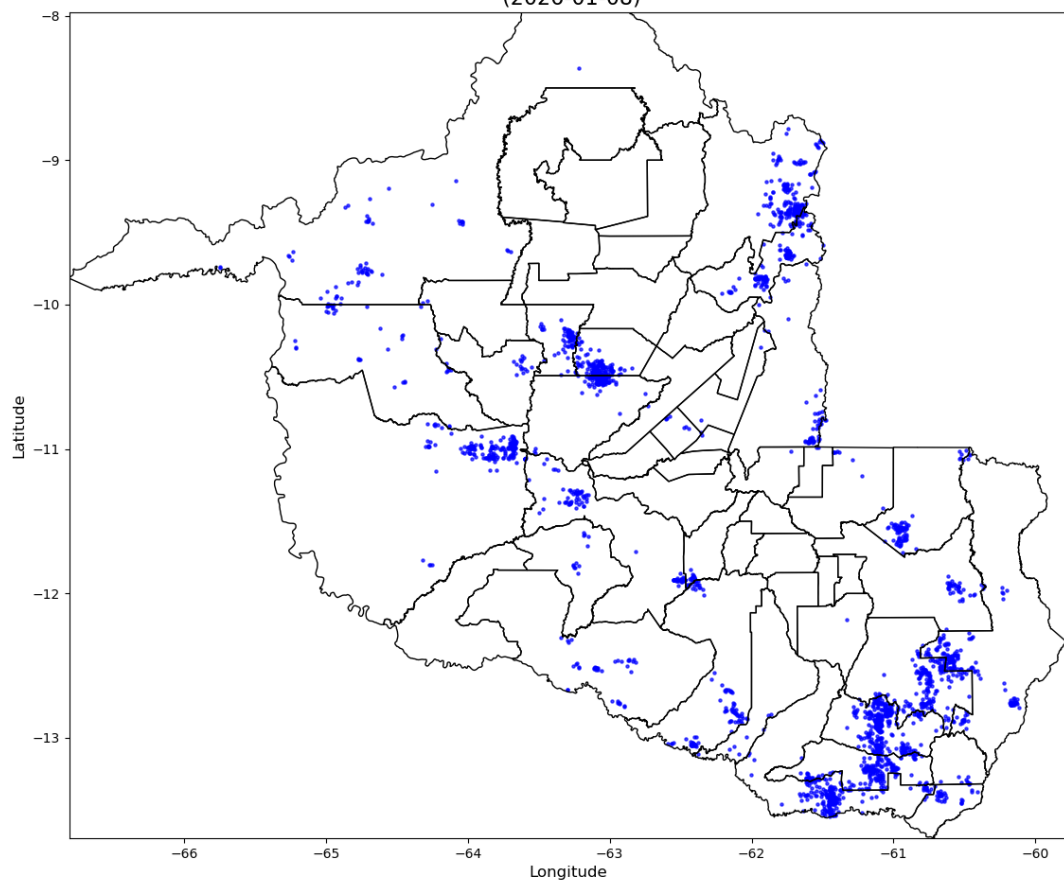
Número de Raios - 1261  
(2026-01-06)



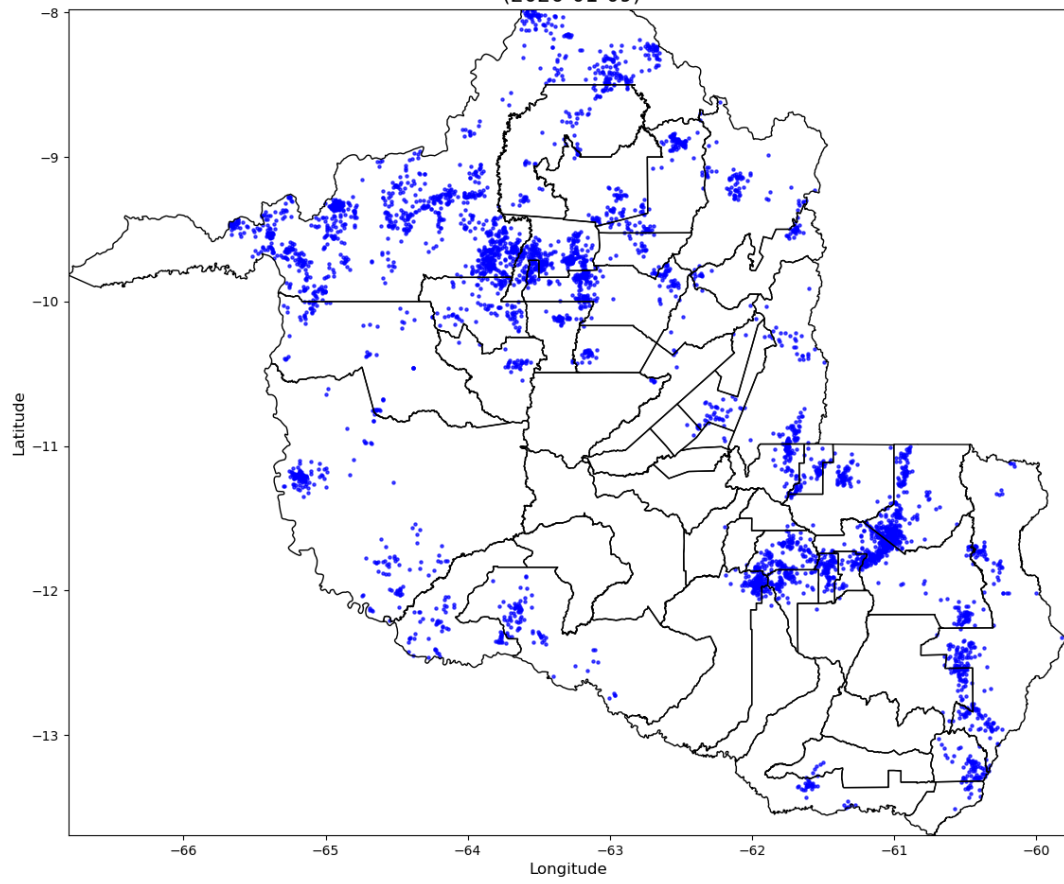
Número de Raios - 2017  
(2026-01-07)



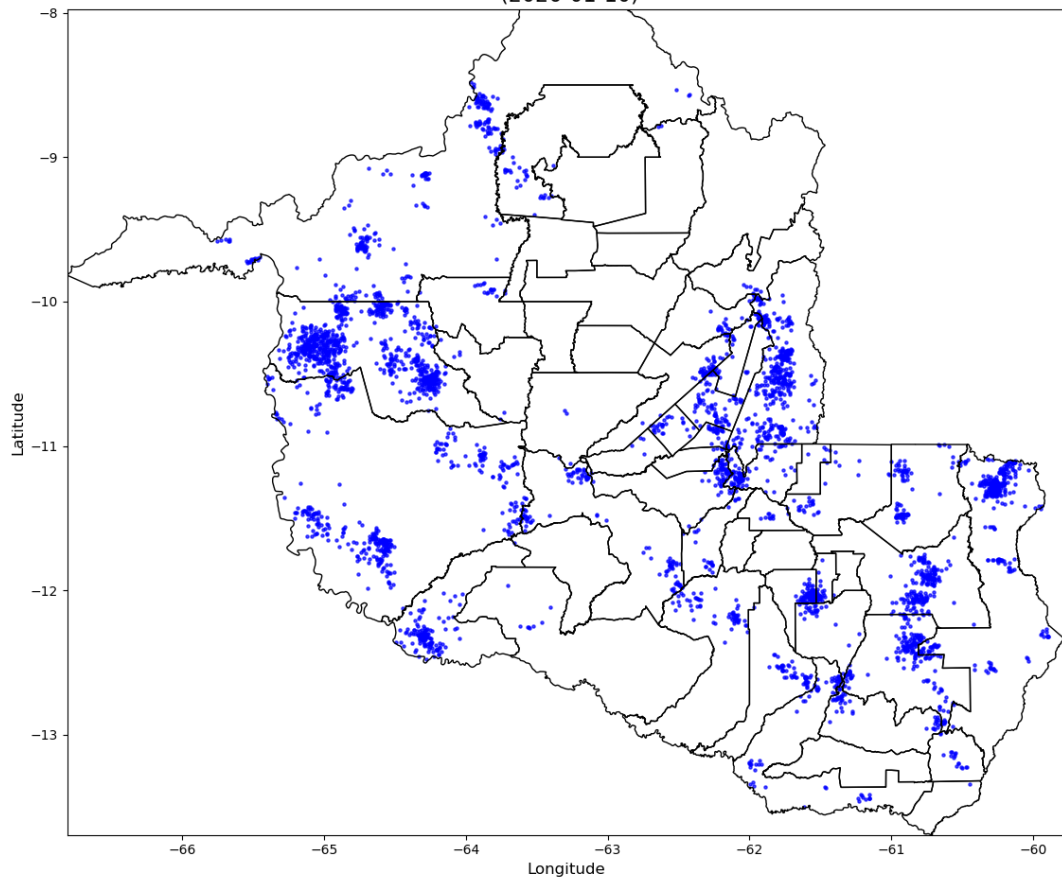
Número de Raios - 2685  
(2026-01-08)



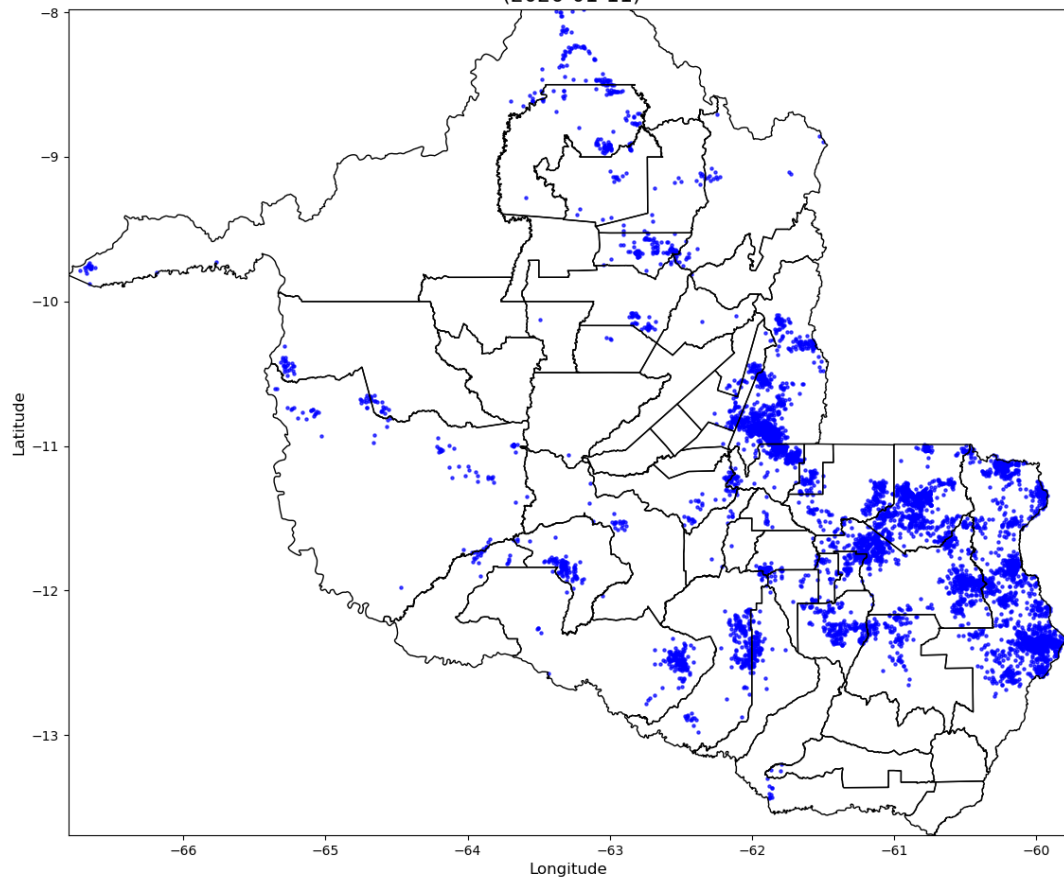
Número de Raios - 4341  
(2026-01-09)



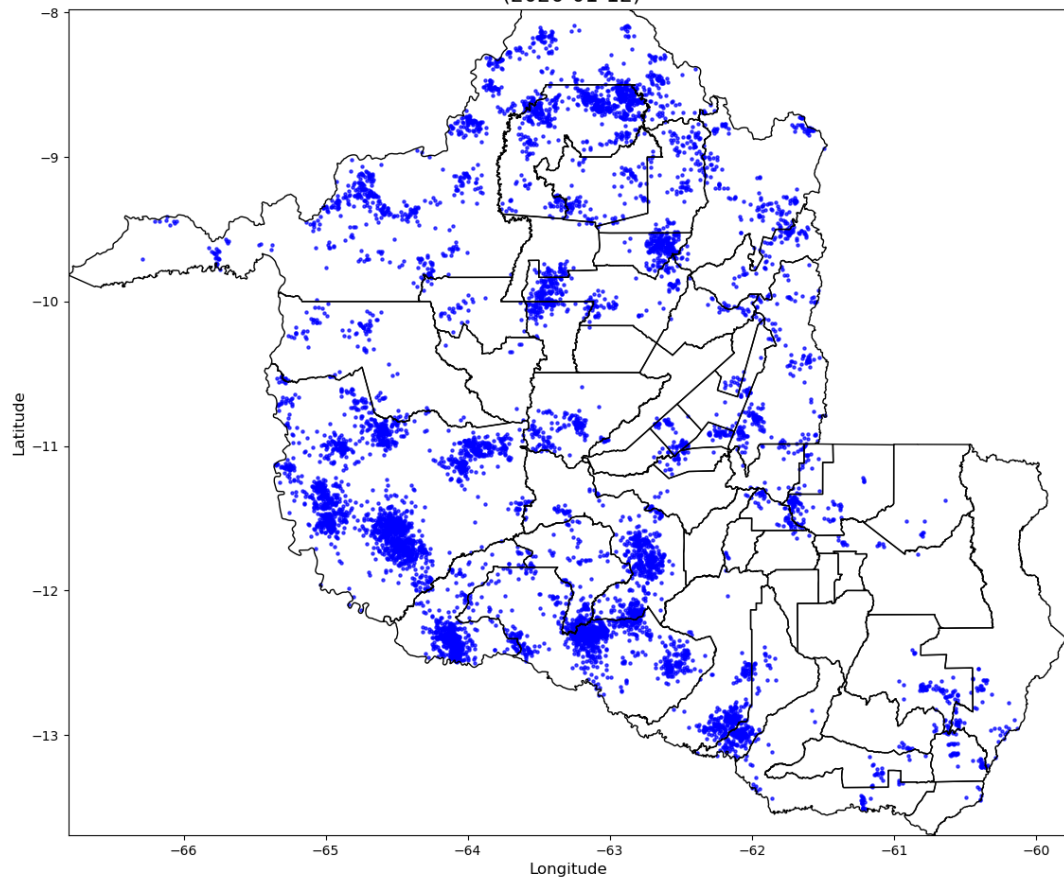
Número de Raios - 3936  
(2026-01-10)



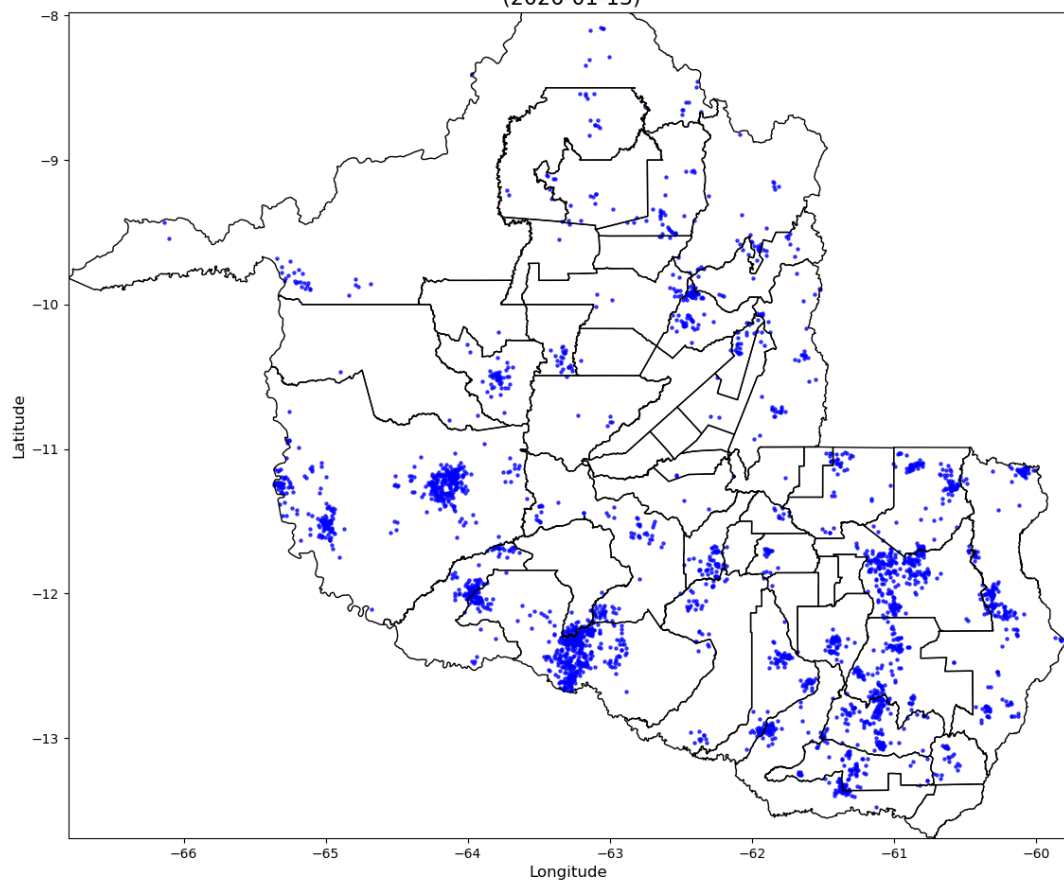
Número de Raios - 6027  
(2026-01-11)



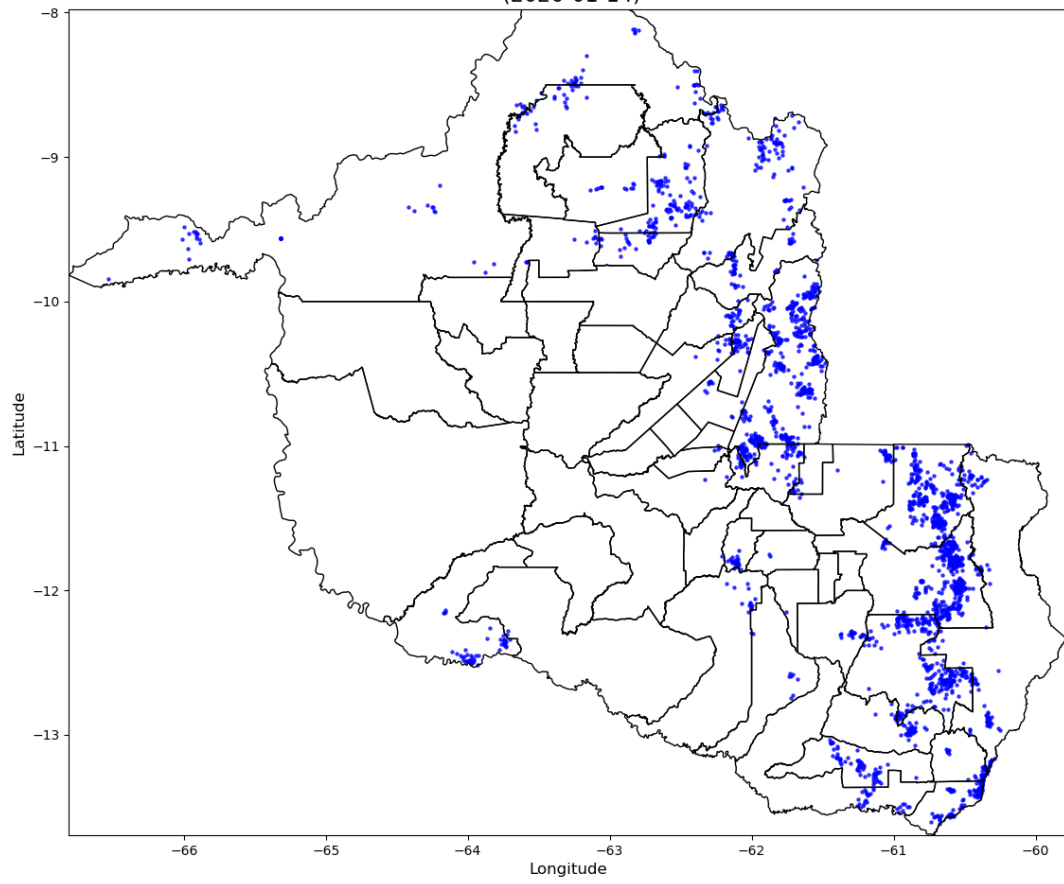
Número de Raios - 8148  
(2026-01-12)



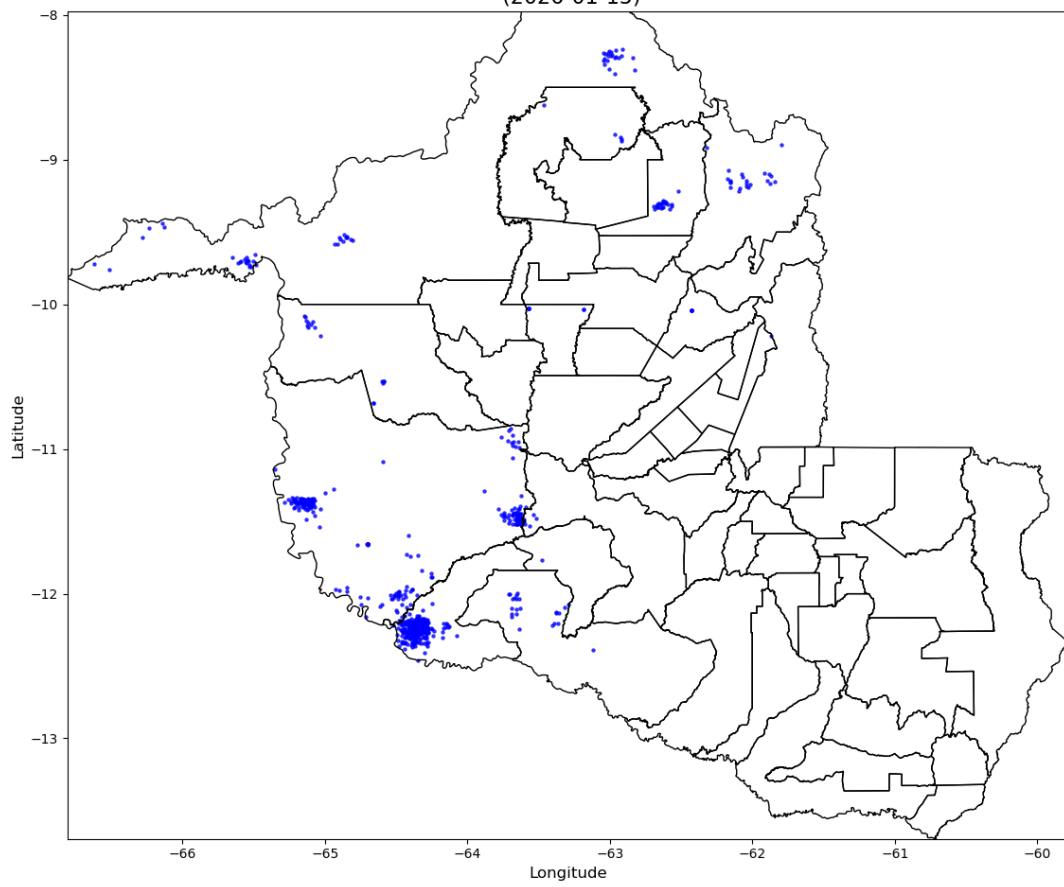
Número de Raios - 2869  
(2026-01-13)



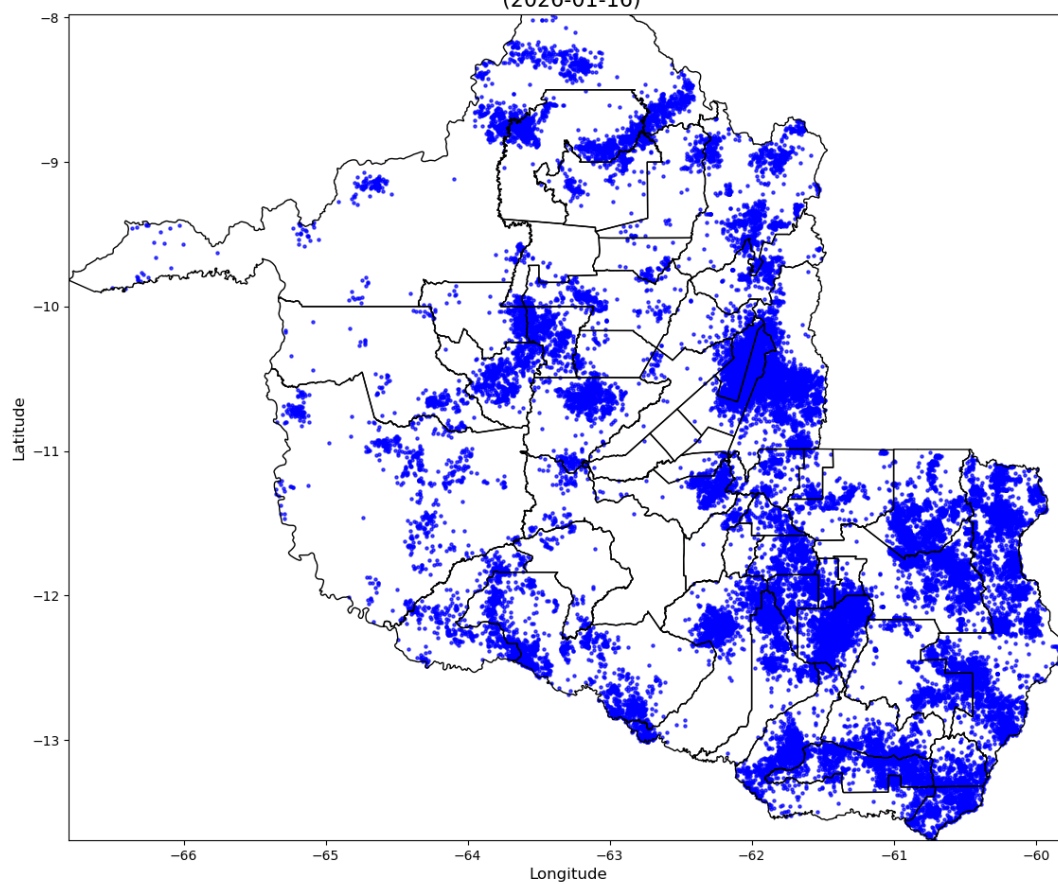
Número de Raios - 2516  
(2026-01-14)



Número de Raios - 838  
(2026-01-15)



Número de Raios - 39201  
(2026-01-16)



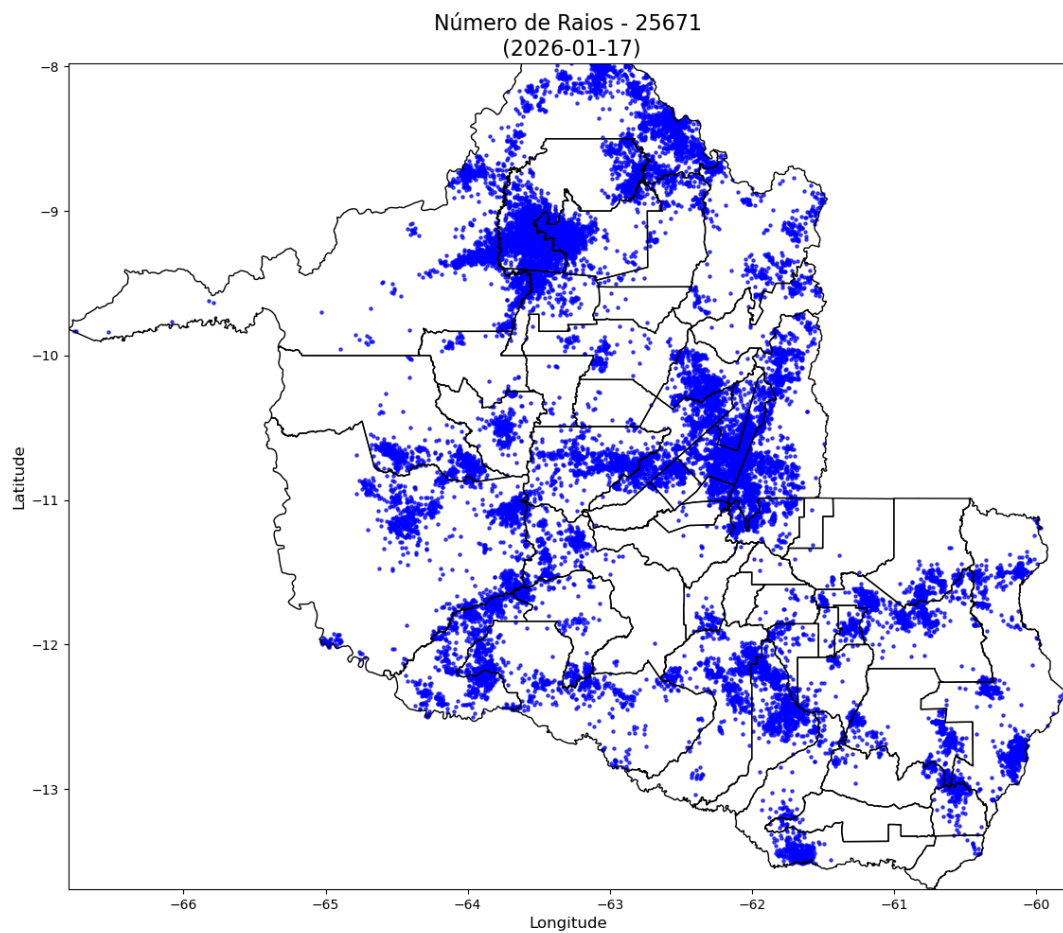
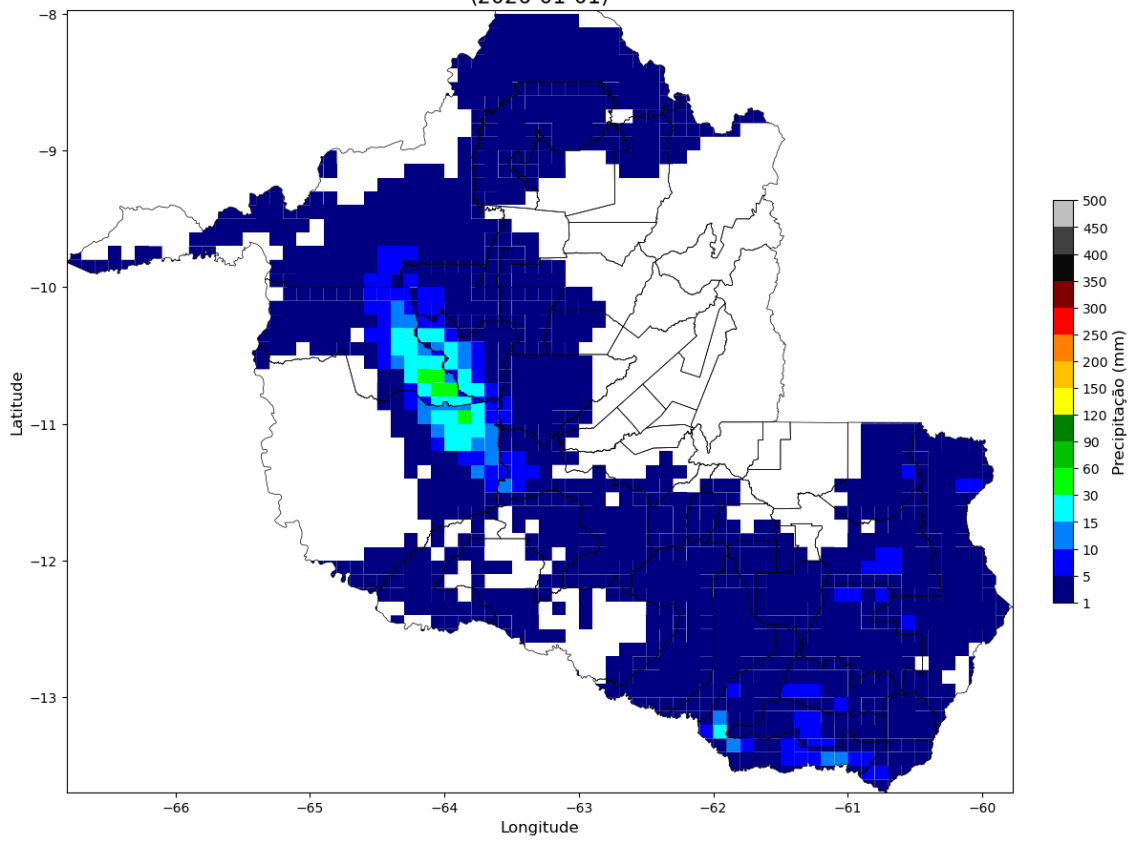
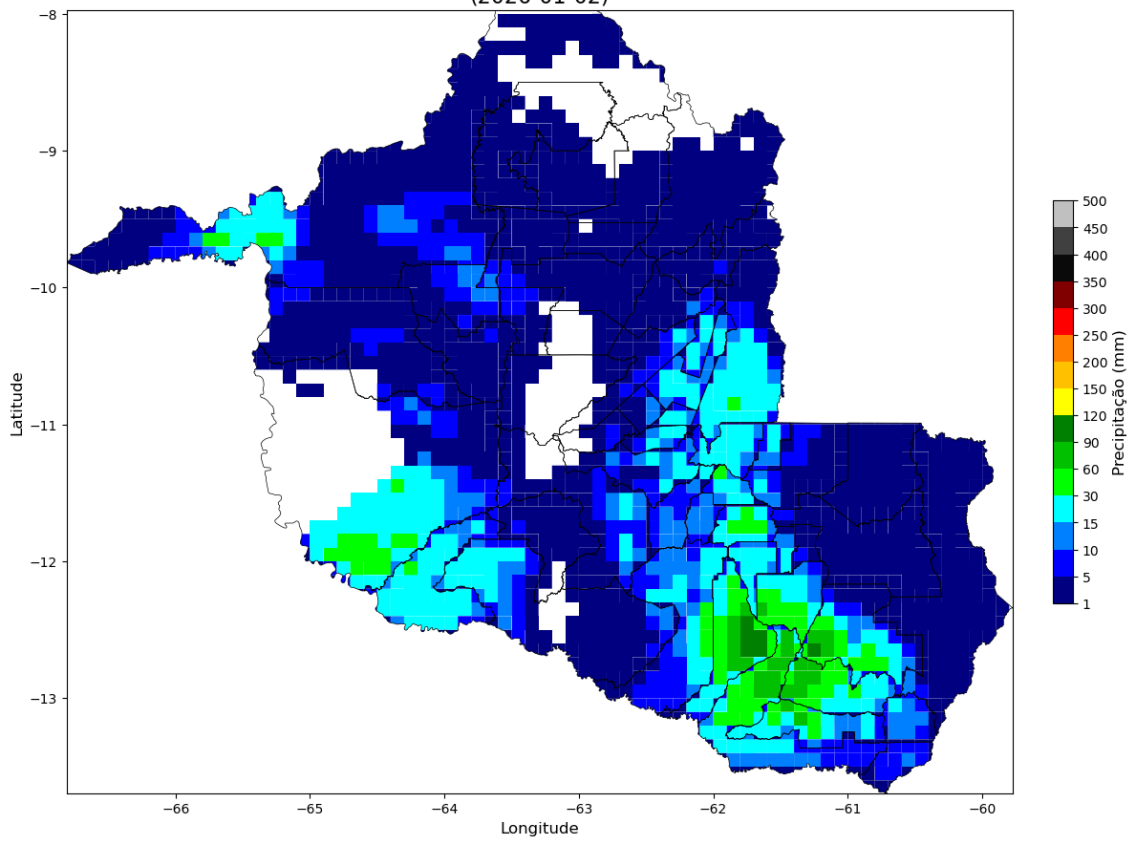


Figura 2 – Mapas de descargas atmosféricas para os dias entre 01 e 17/01.

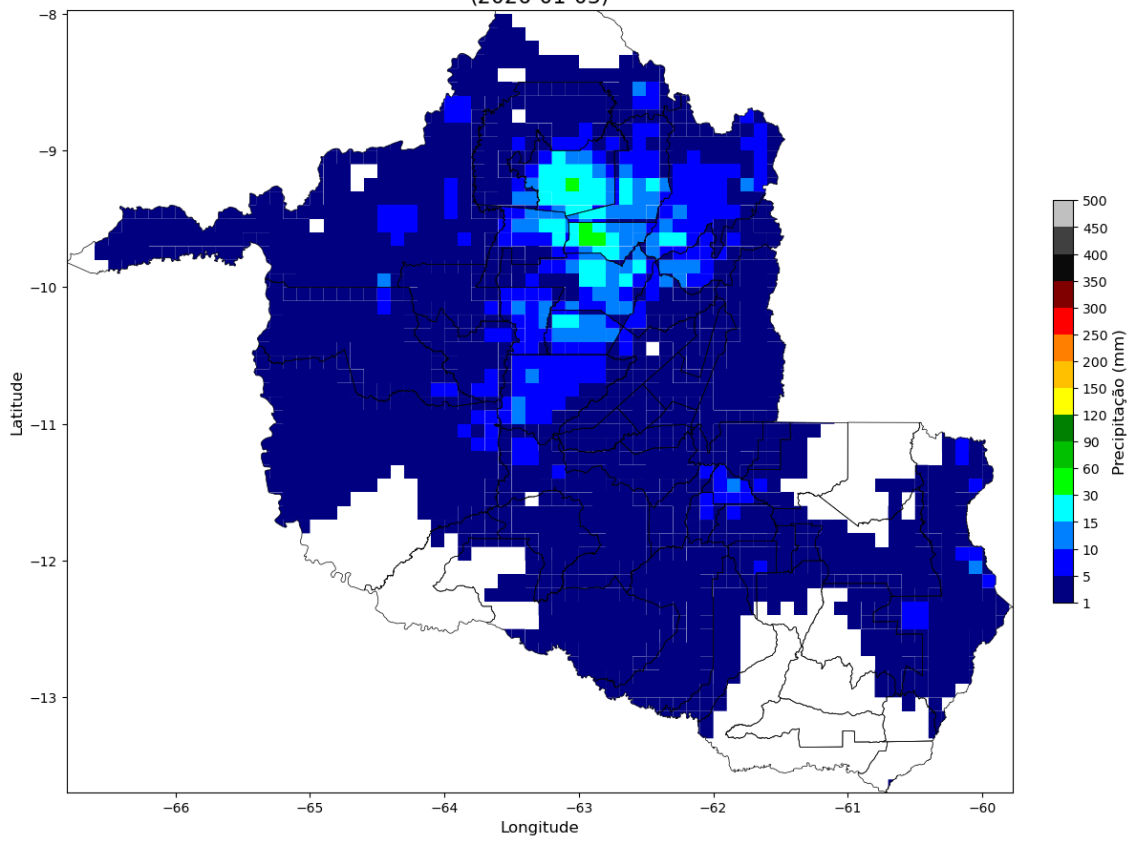
Precipitação Diária  
(2026-01-01)



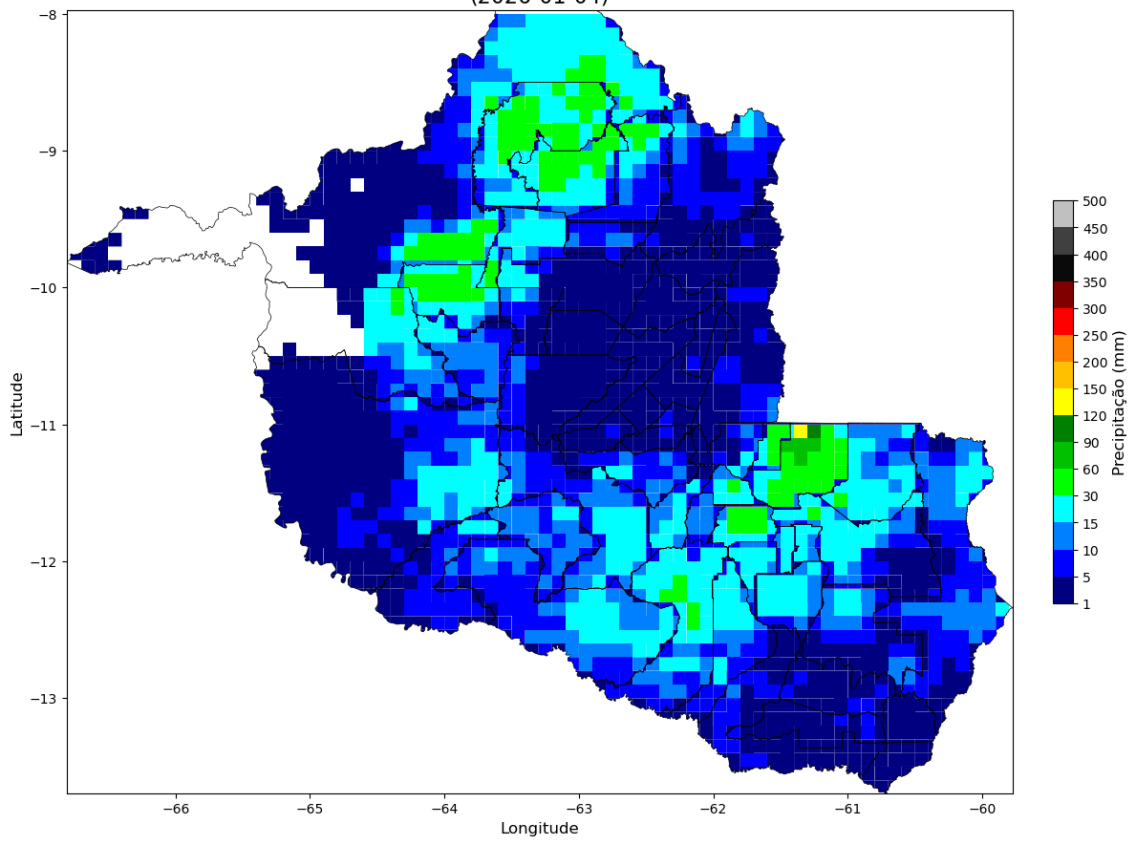
Precipitação Diária  
(2026-01-02)



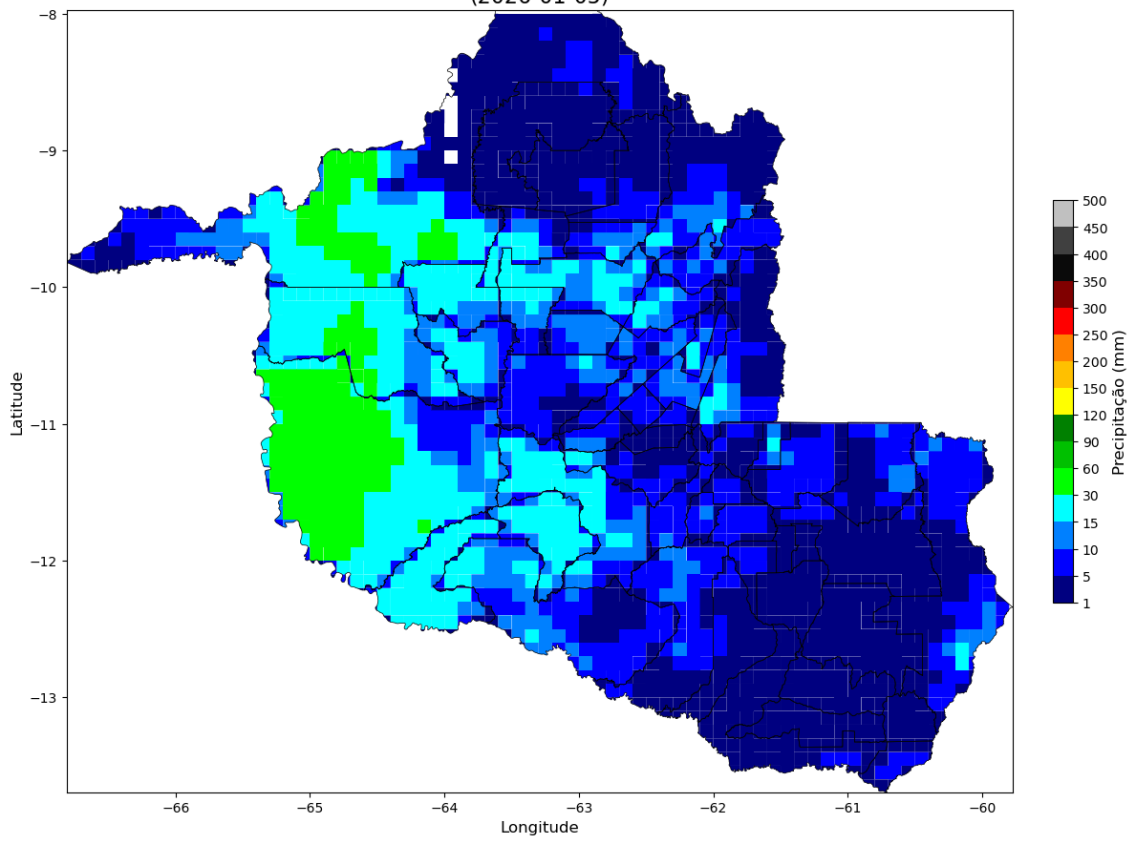
Precipitação Diária  
(2026-01-03)



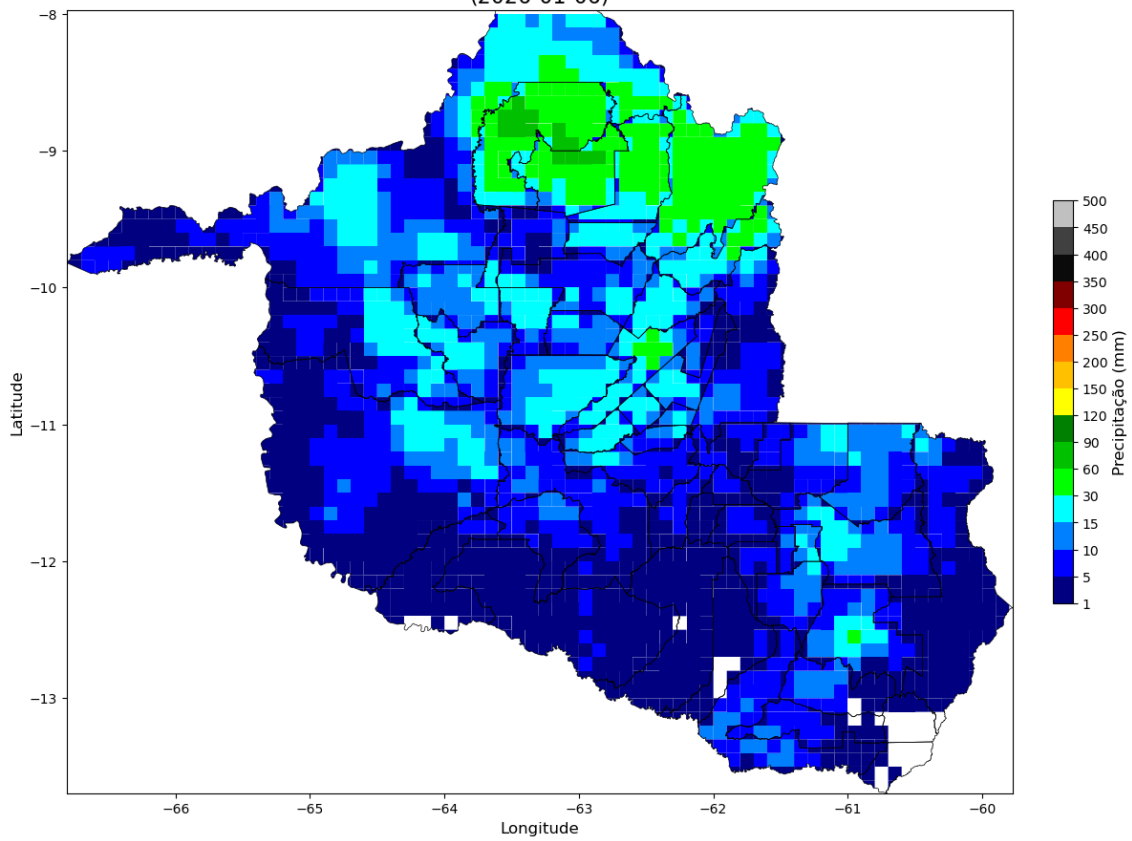
Precipitação Diária  
(2026-01-04)



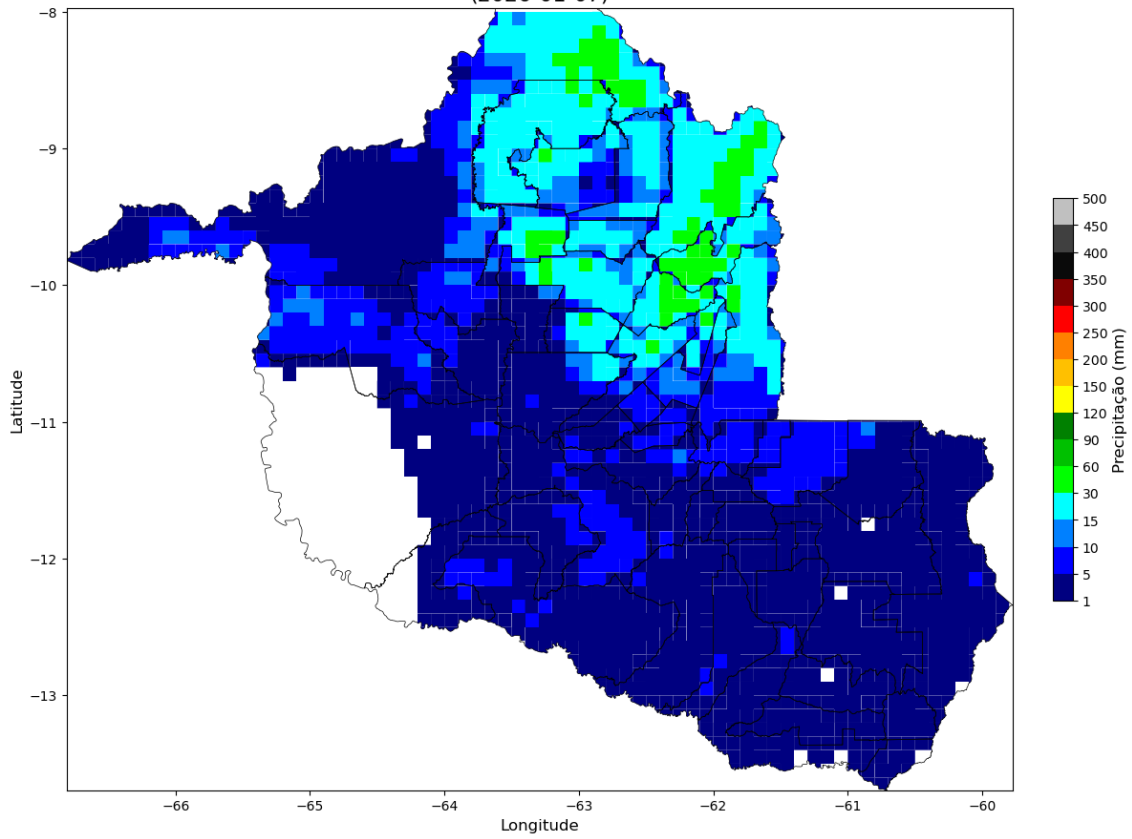
Precipitação Diária  
(2026-01-05)



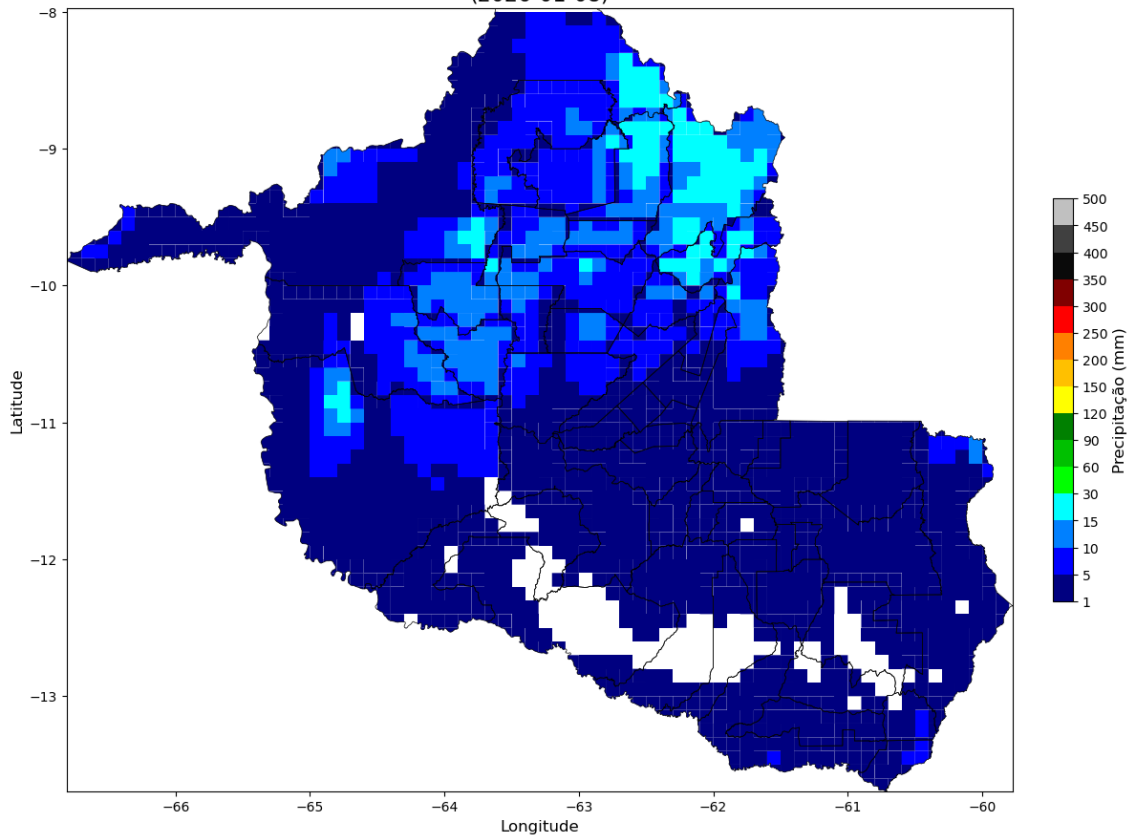
Precipitação Diária  
(2026-01-06)



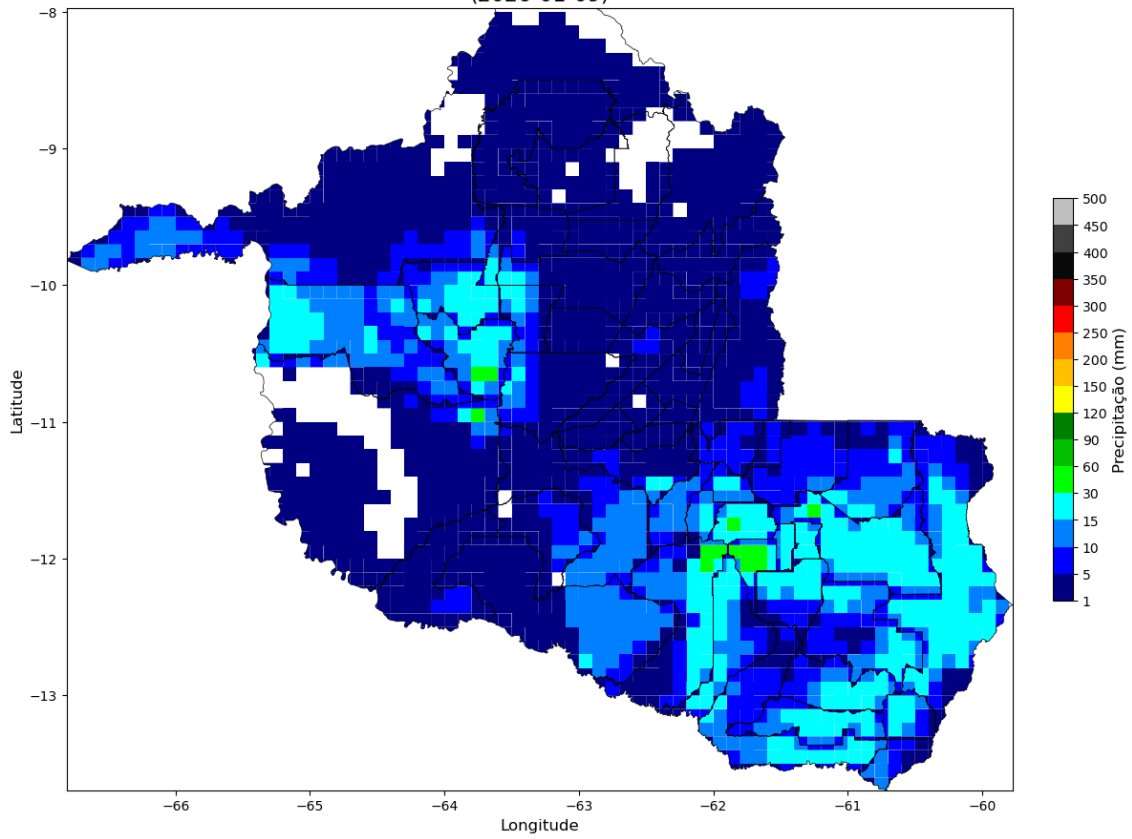
Precipitação Diária  
(2026-01-07)



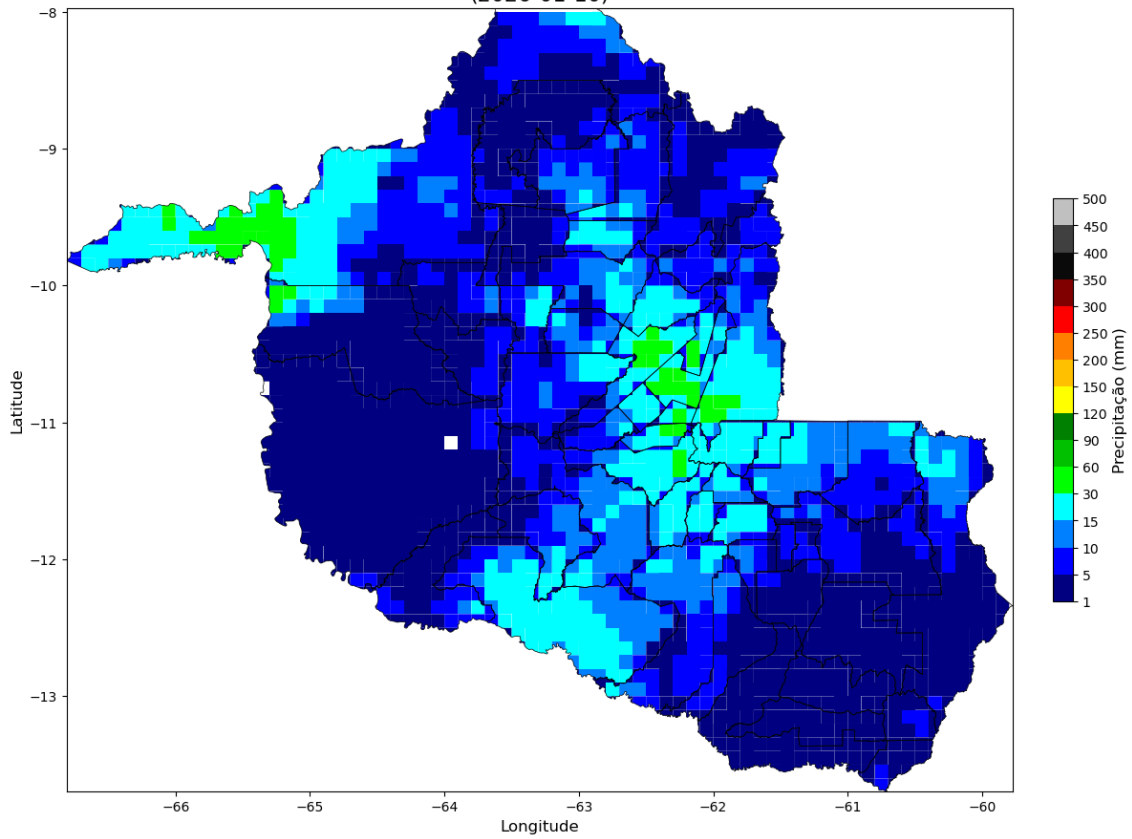
Precipitação Diária  
(2026-01-08)



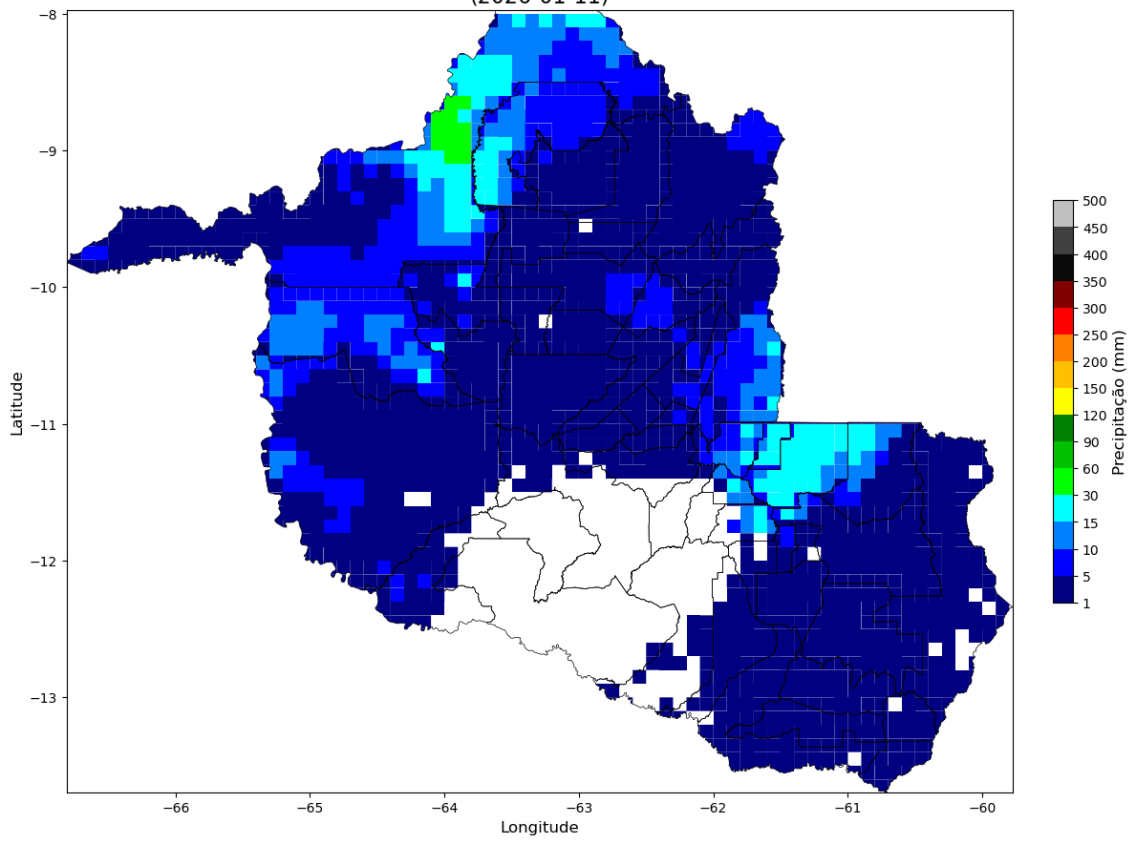
Precipitação Diária  
(2026-01-09)



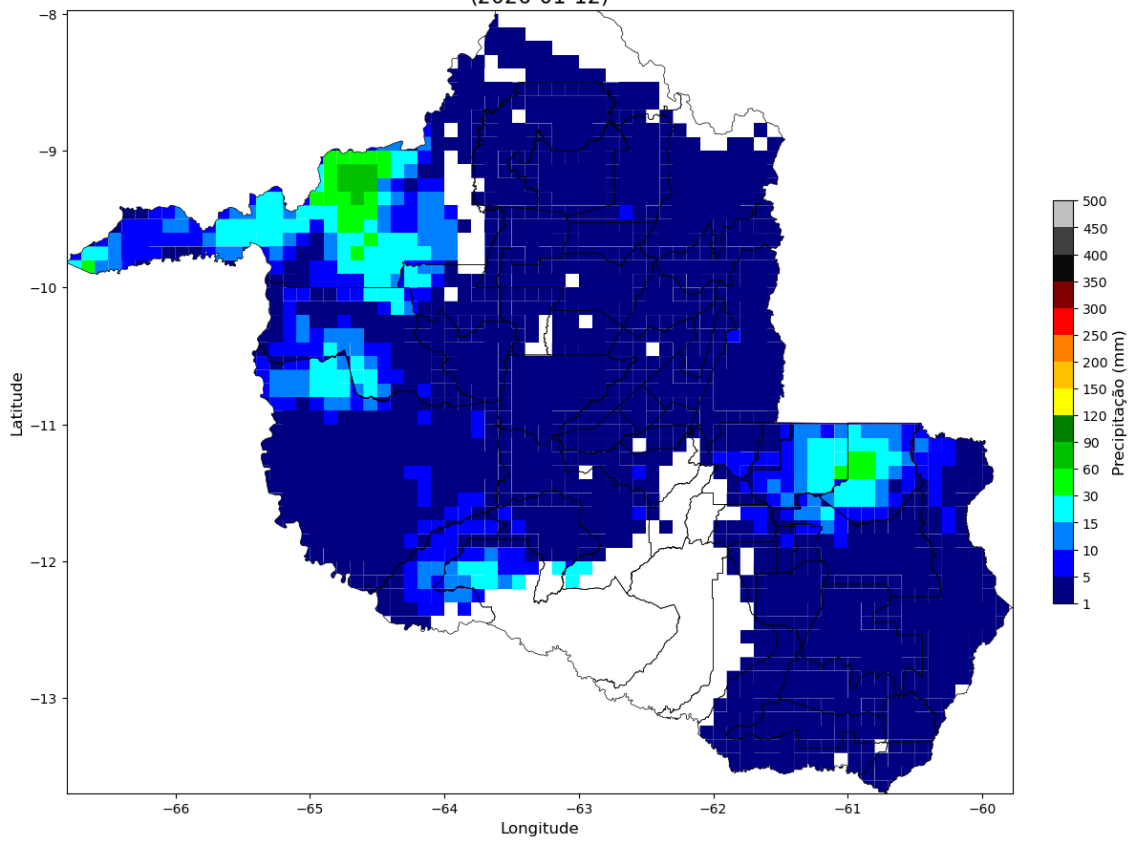
Precipitação Diária  
(2026-01-10)



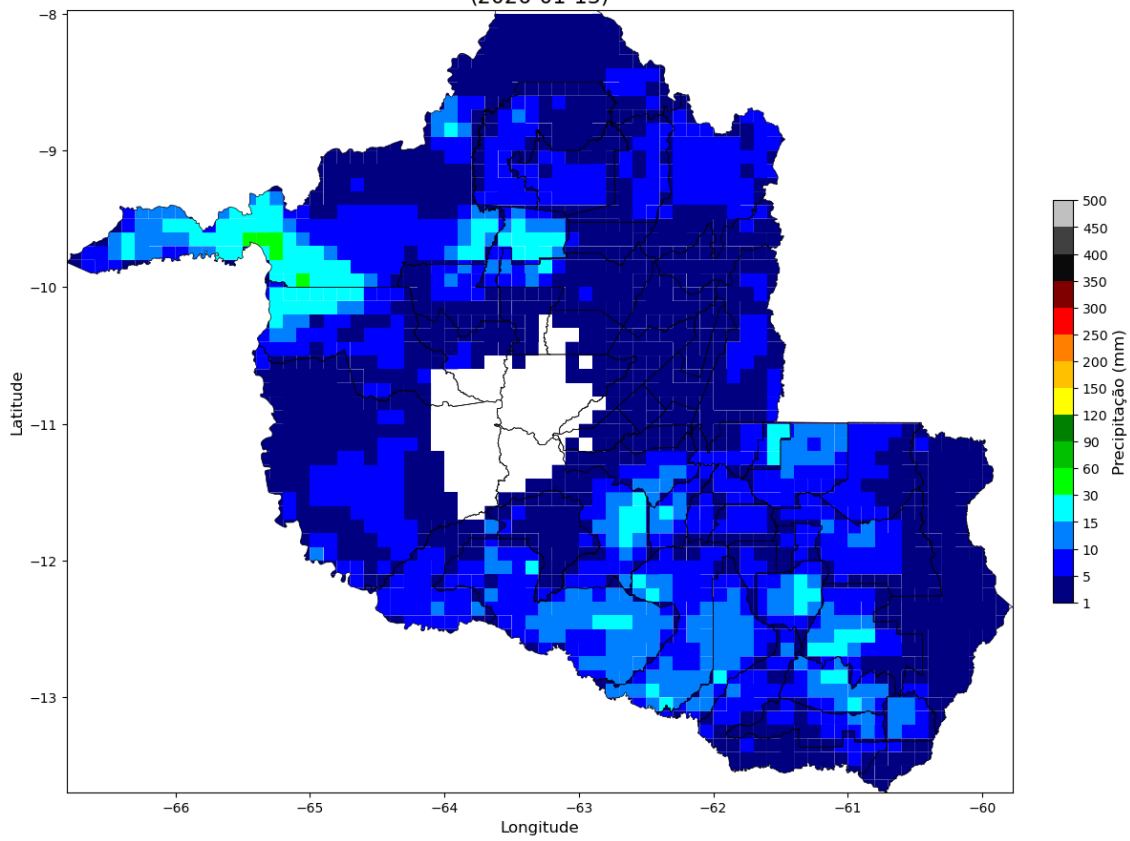
Precipitação Diária  
(2026-01-11)



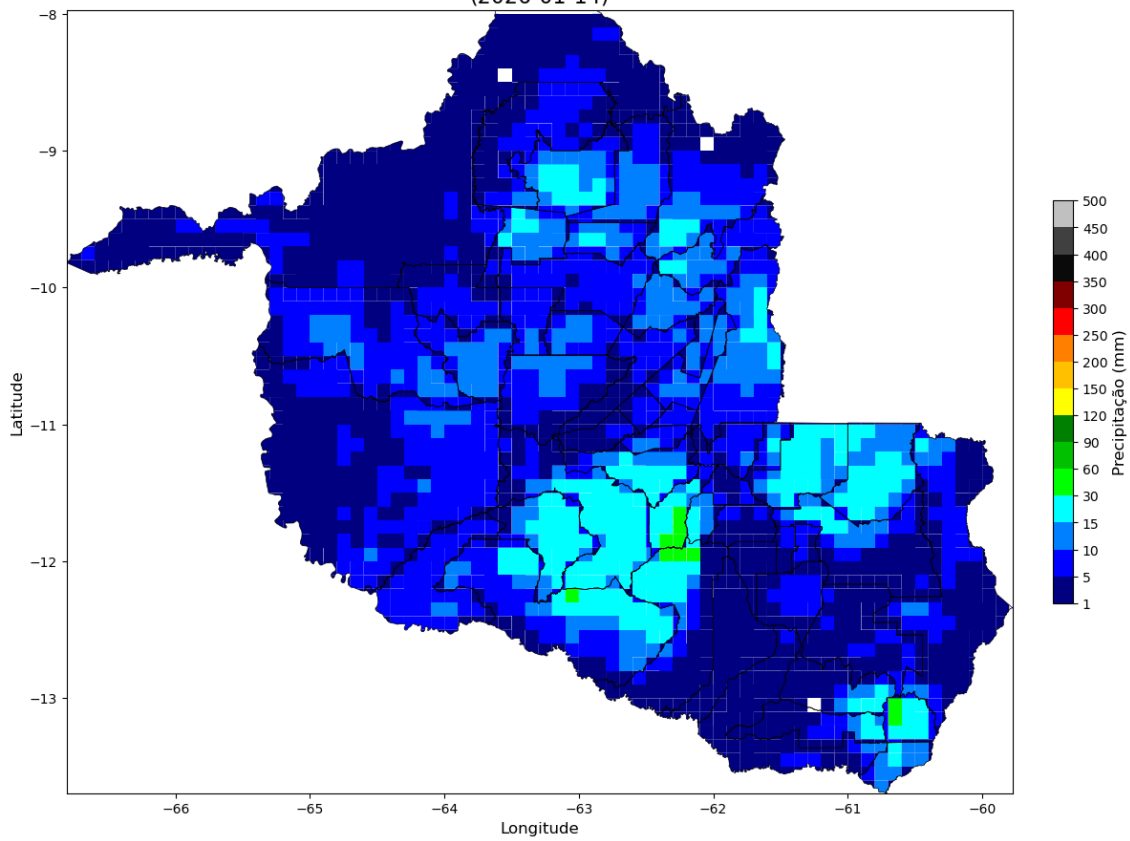
Precipitação Diária  
(2026-01-12)



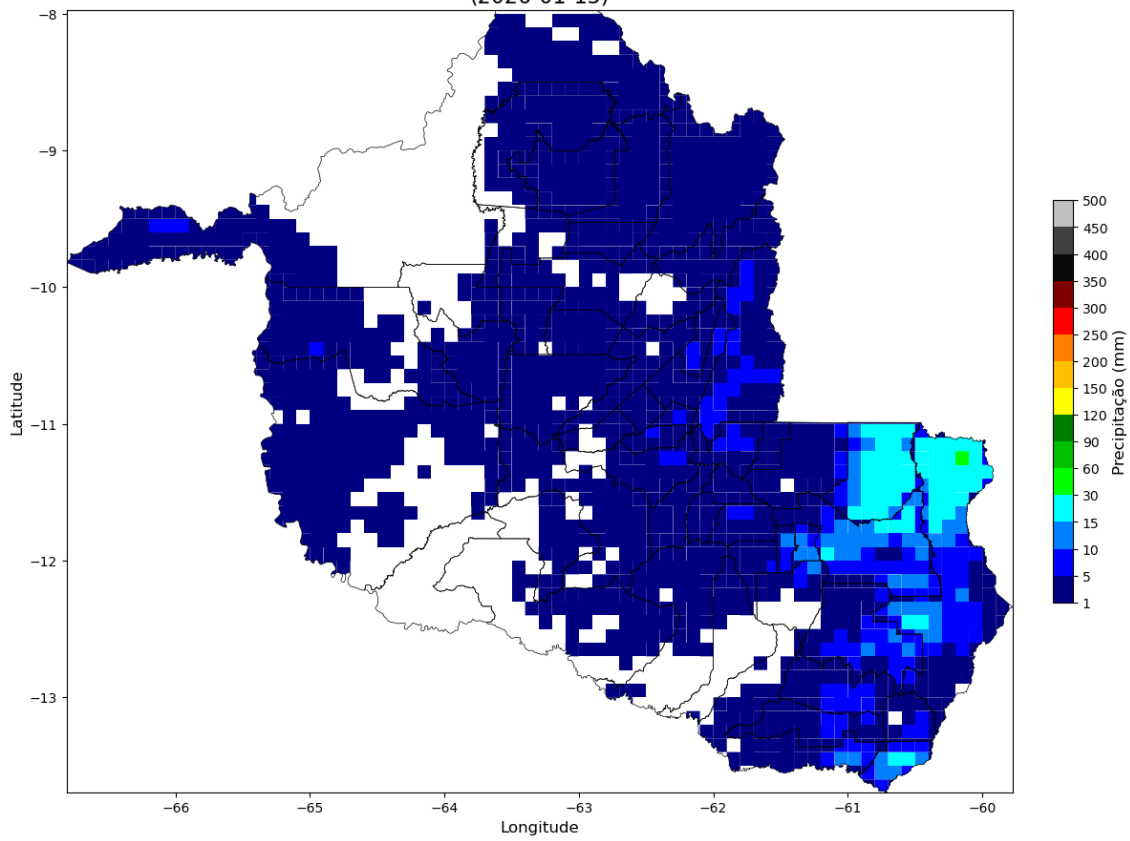
Precipitação Diária  
(2026-01-13)



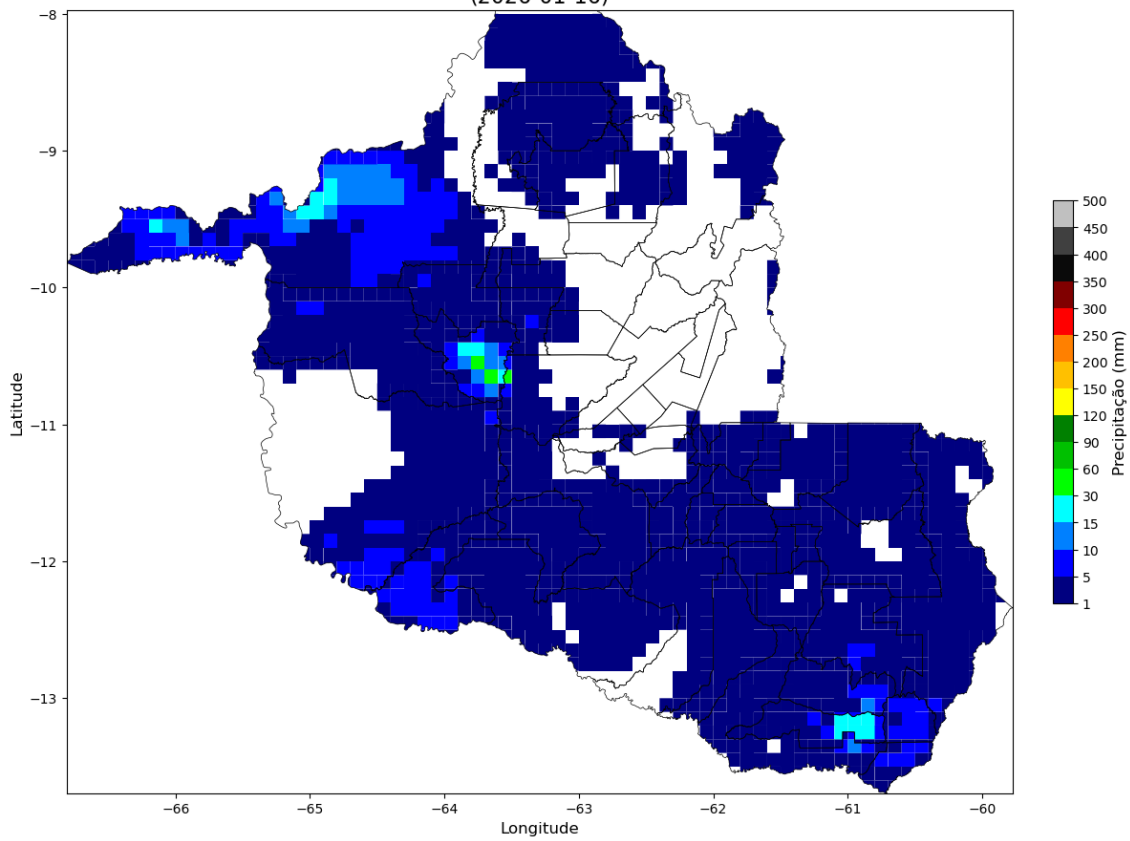
Precipitação Diária  
(2026-01-14)



Precipitação Diária  
(2026-01-15)



Precipitação Diária  
(2026-01-16)



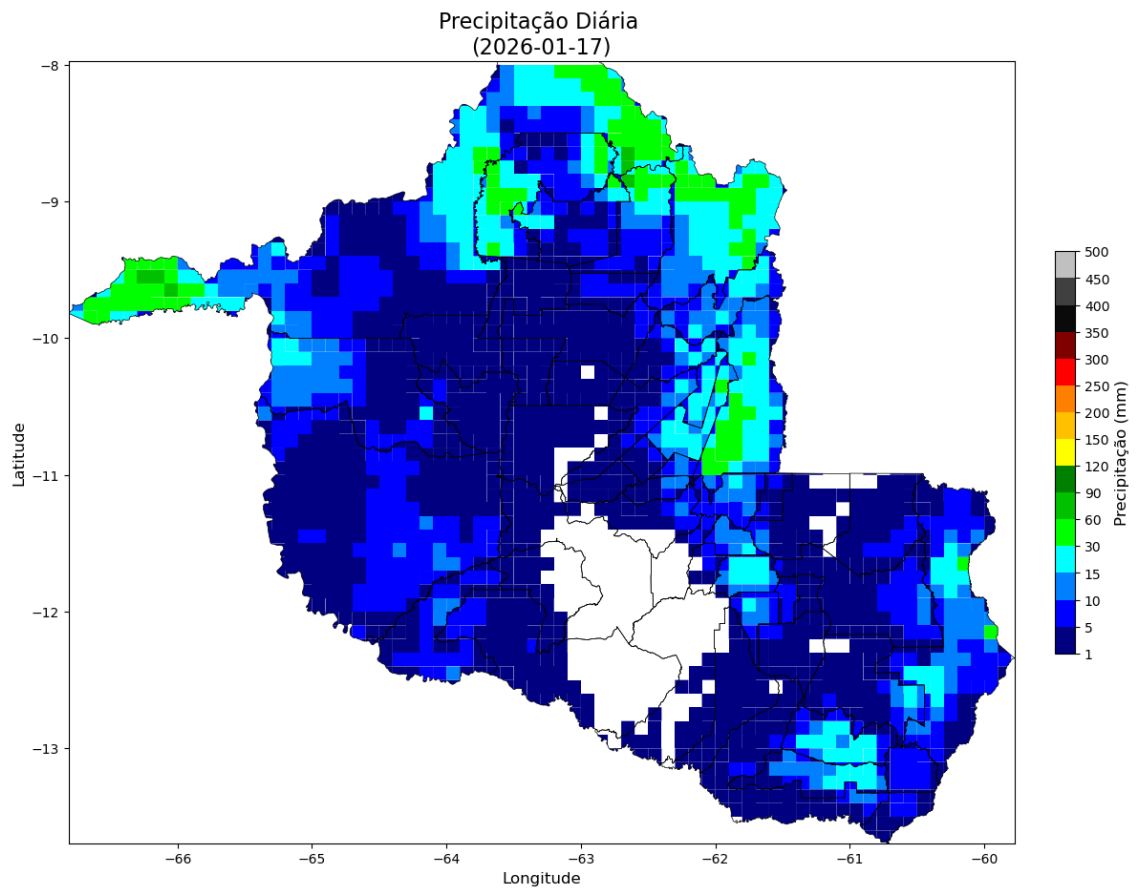
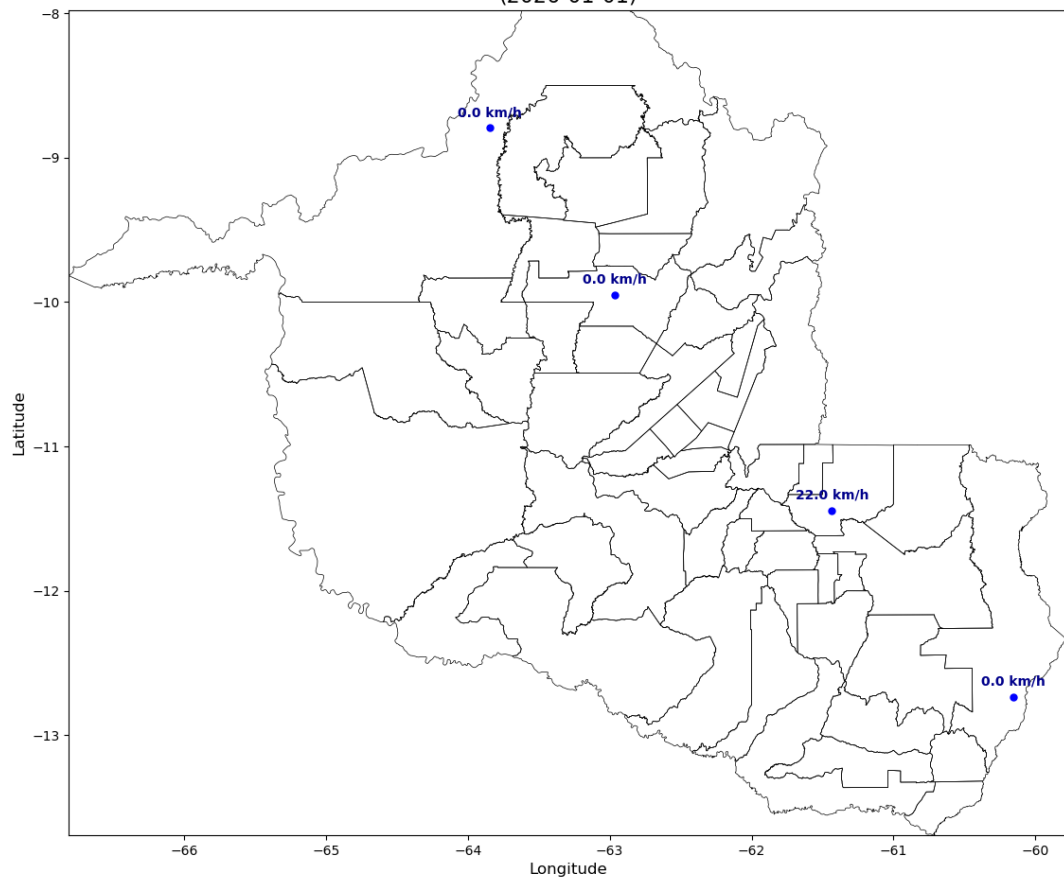
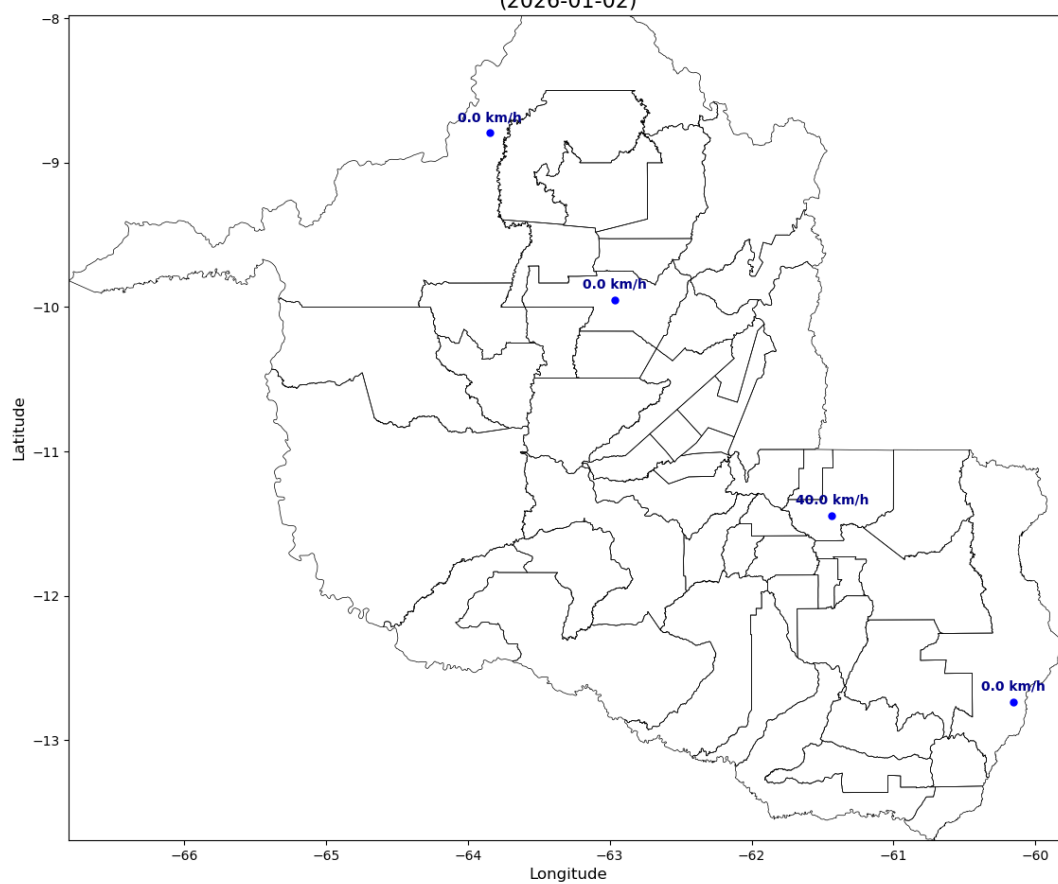


Figura 3 – Mapas de precipitação para os dias entre 01/01 e 17/01.

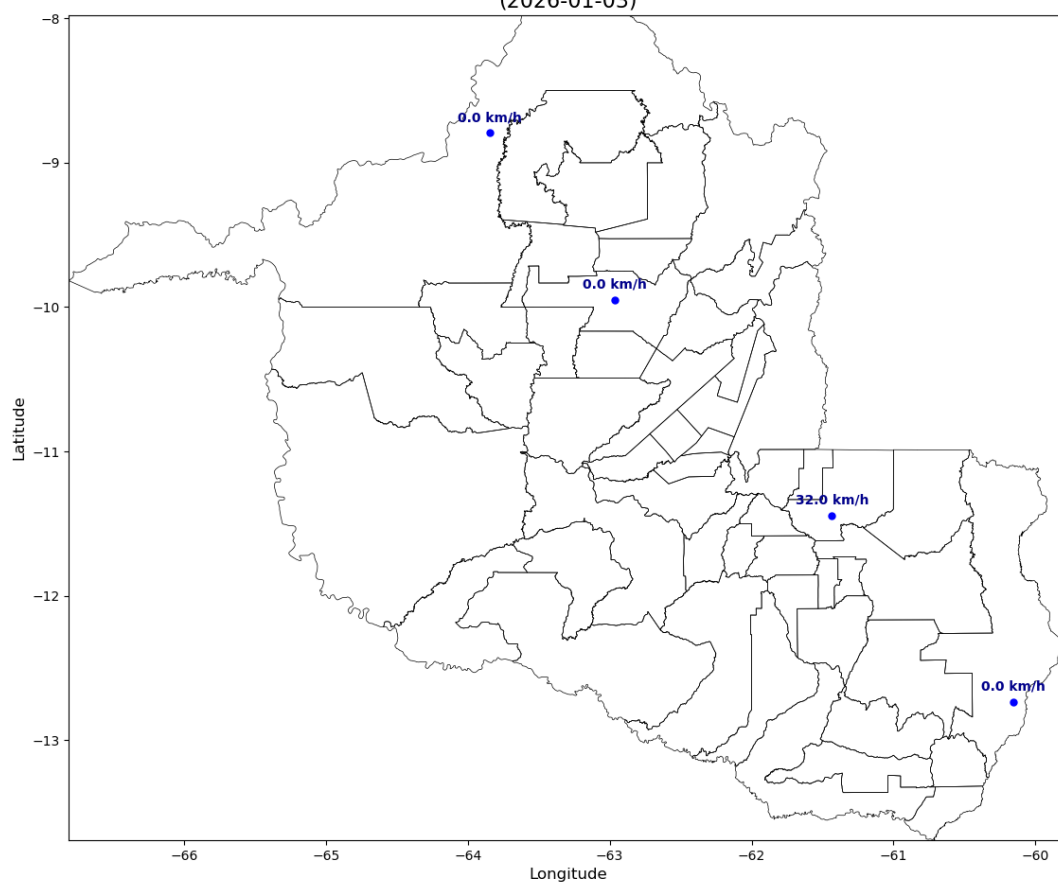
Intensidade Máxima das Rajadas  
(2026-01-01)



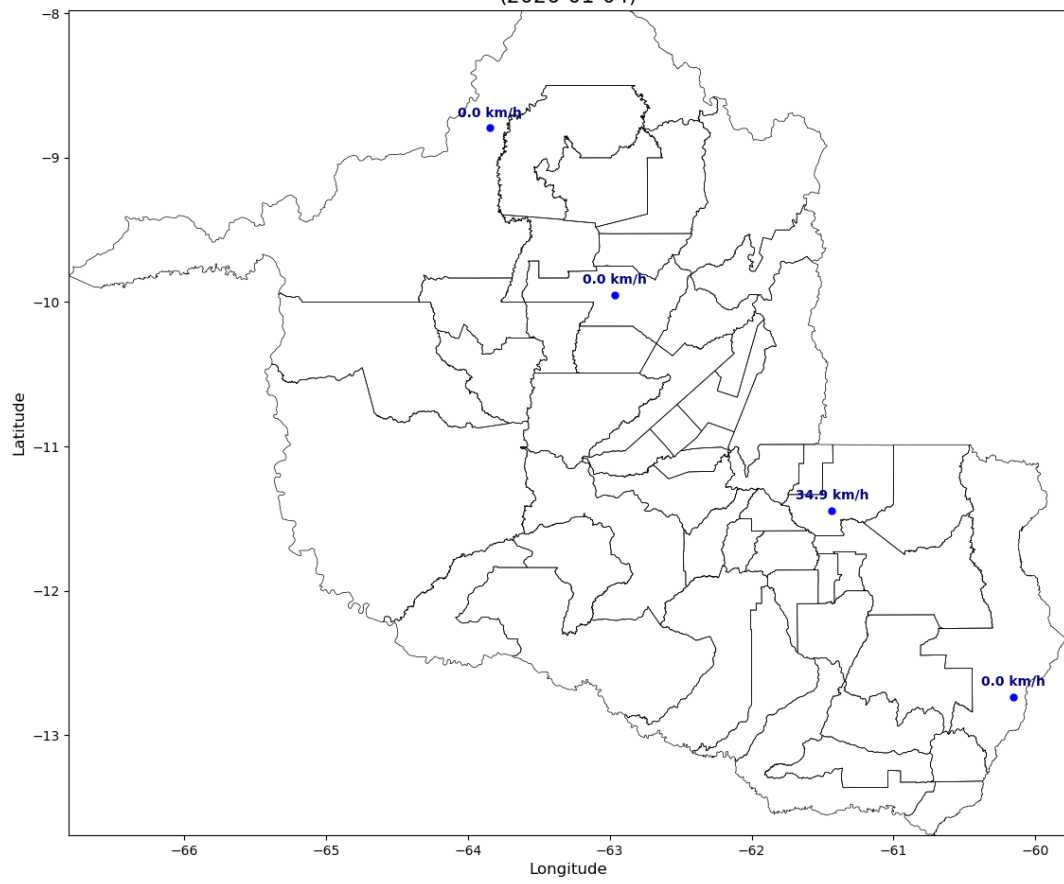
Intensidade Máxima das Rajadas  
(2026-01-02)



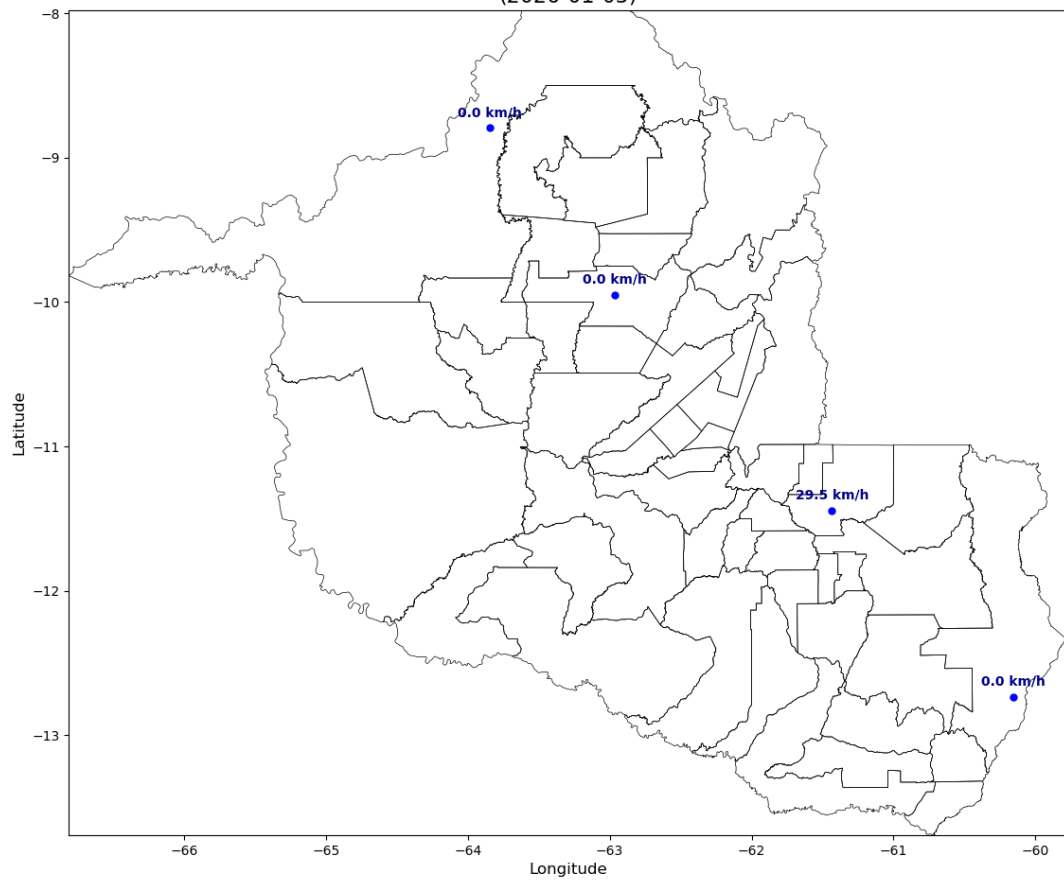
Intensidade Máxima das Rajadas  
(2026-01-03)



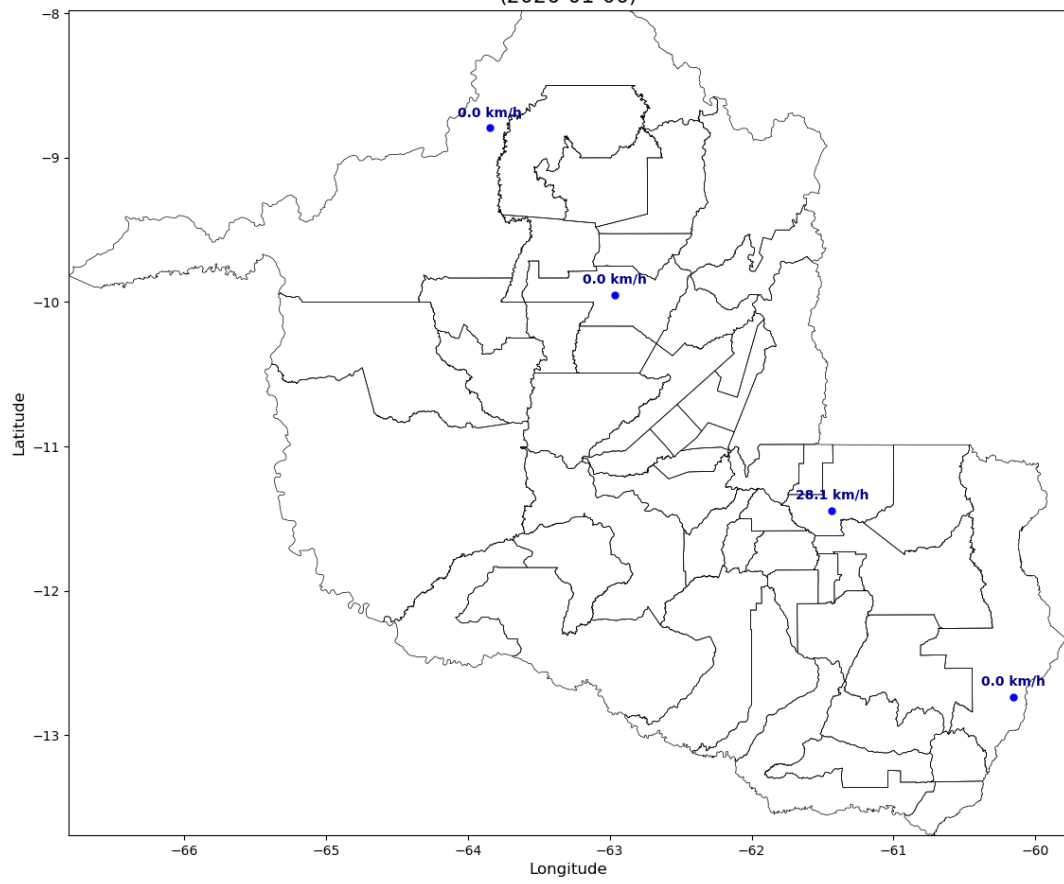
Intensidade Máxima das Rajadas  
(2026-01-04)



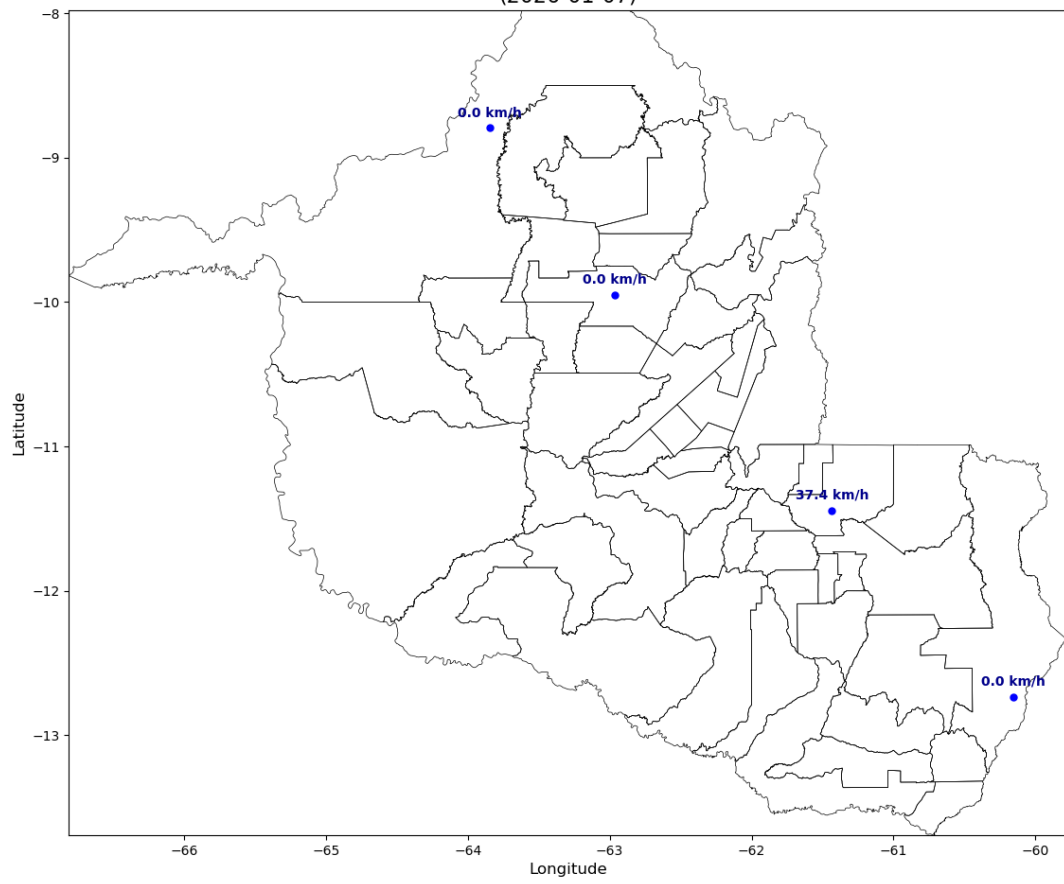
Intensidade Máxima das Rajadas  
(2026-01-05)



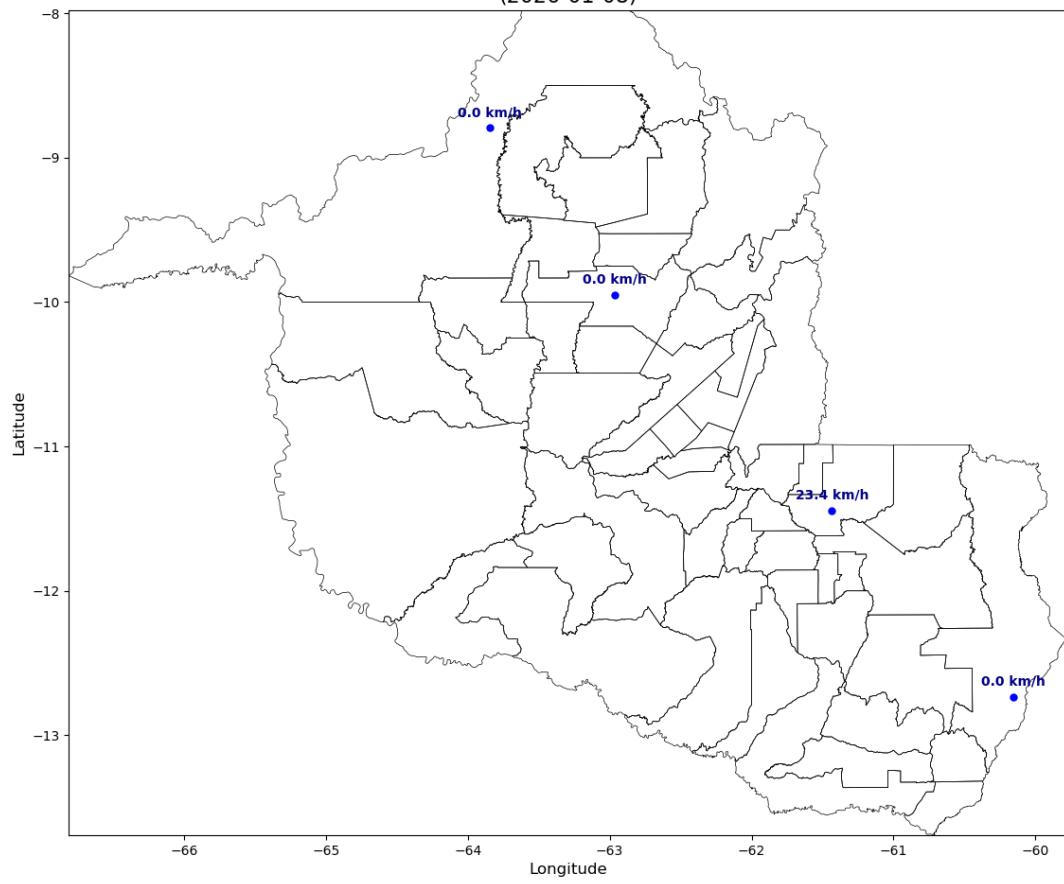
Intensidade Máxima das Rajadas  
(2026-01-06)



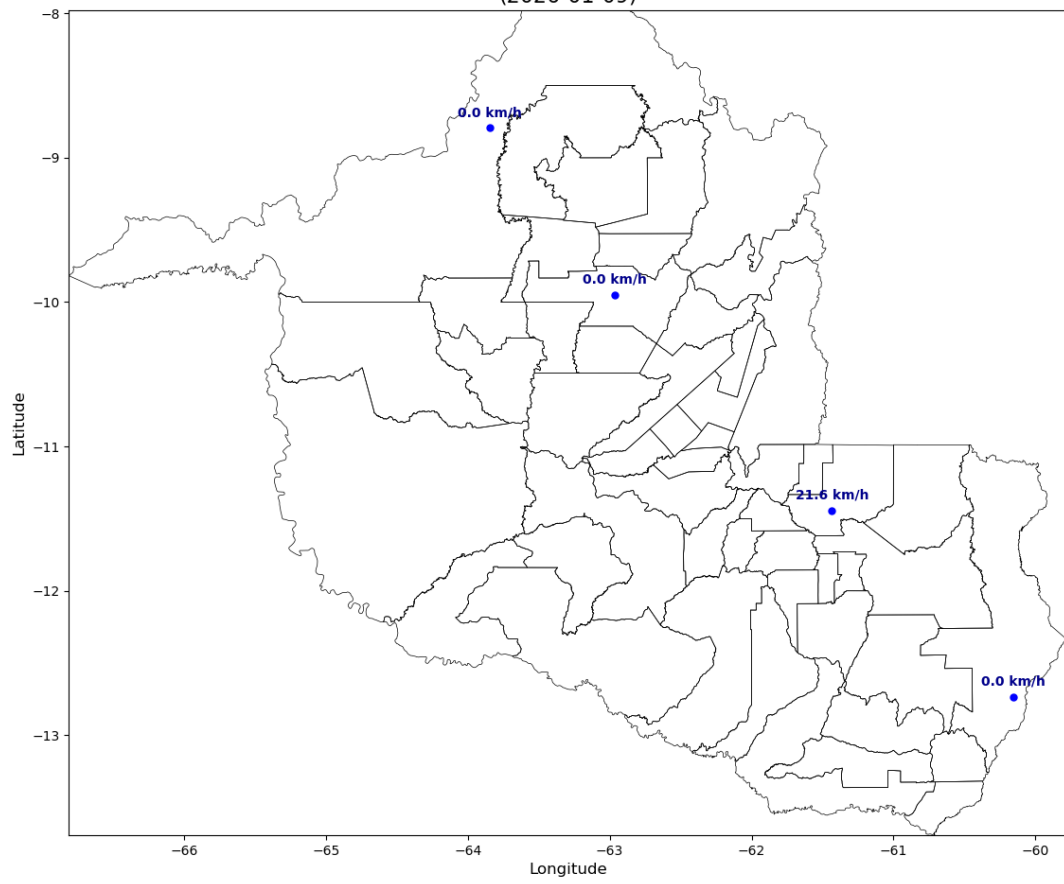
Intensidade Máxima das Rajadas  
(2026-01-07)



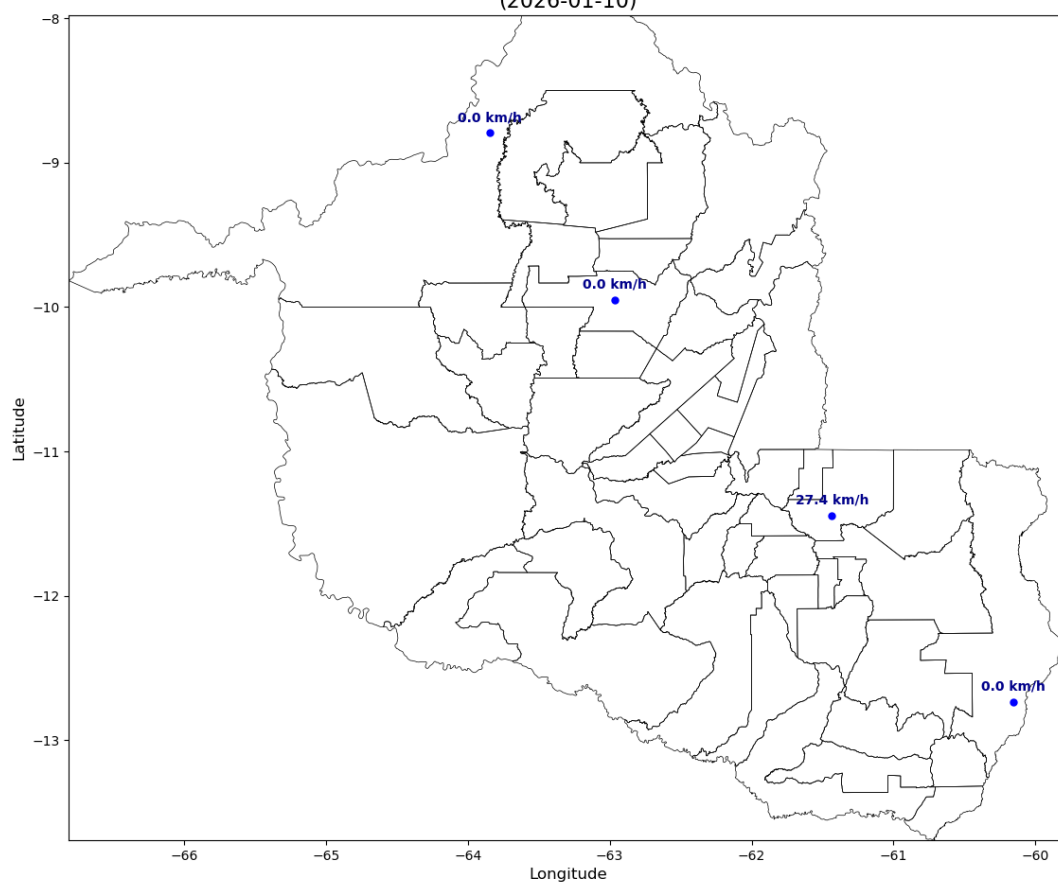
Intensidade Máxima das Rajadas  
(2026-01-08)



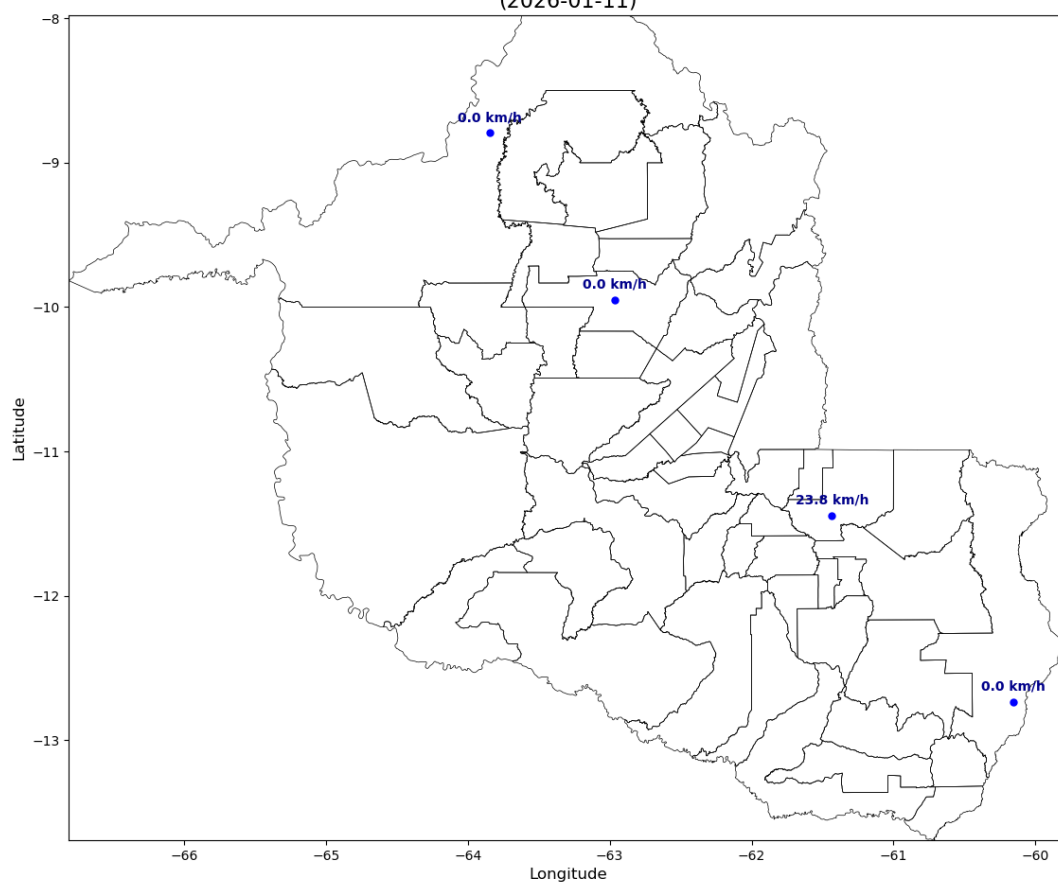
Intensidade Máxima das Rajadas  
(2026-01-09)



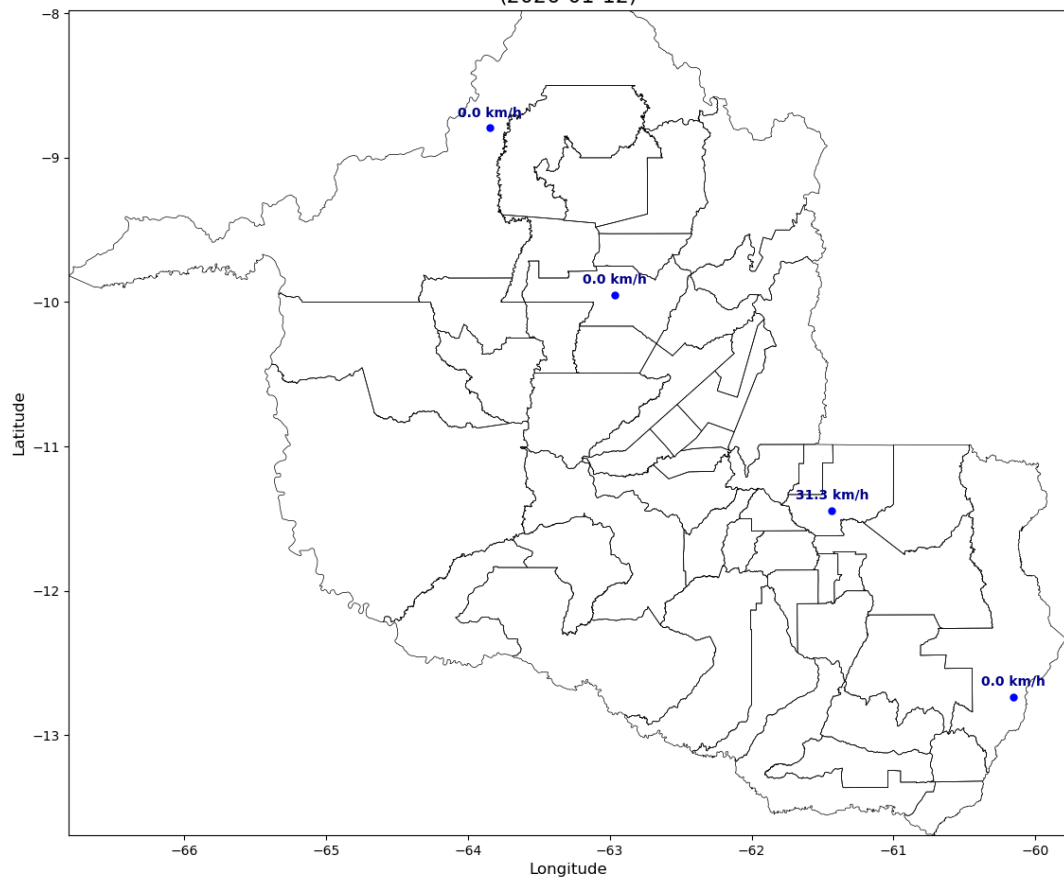
Intensidade Máxima das Rajadas  
(2026-01-10)



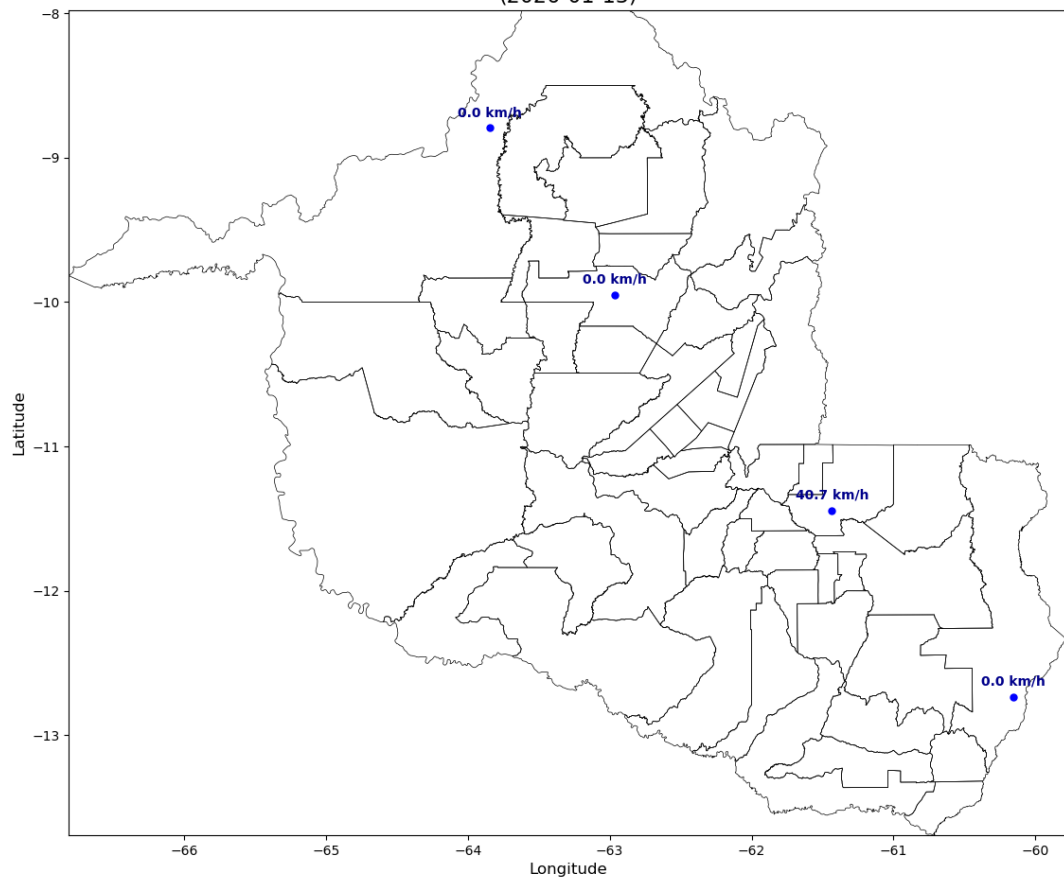
Intensidade Máxima das Rajadas  
(2026-01-11)



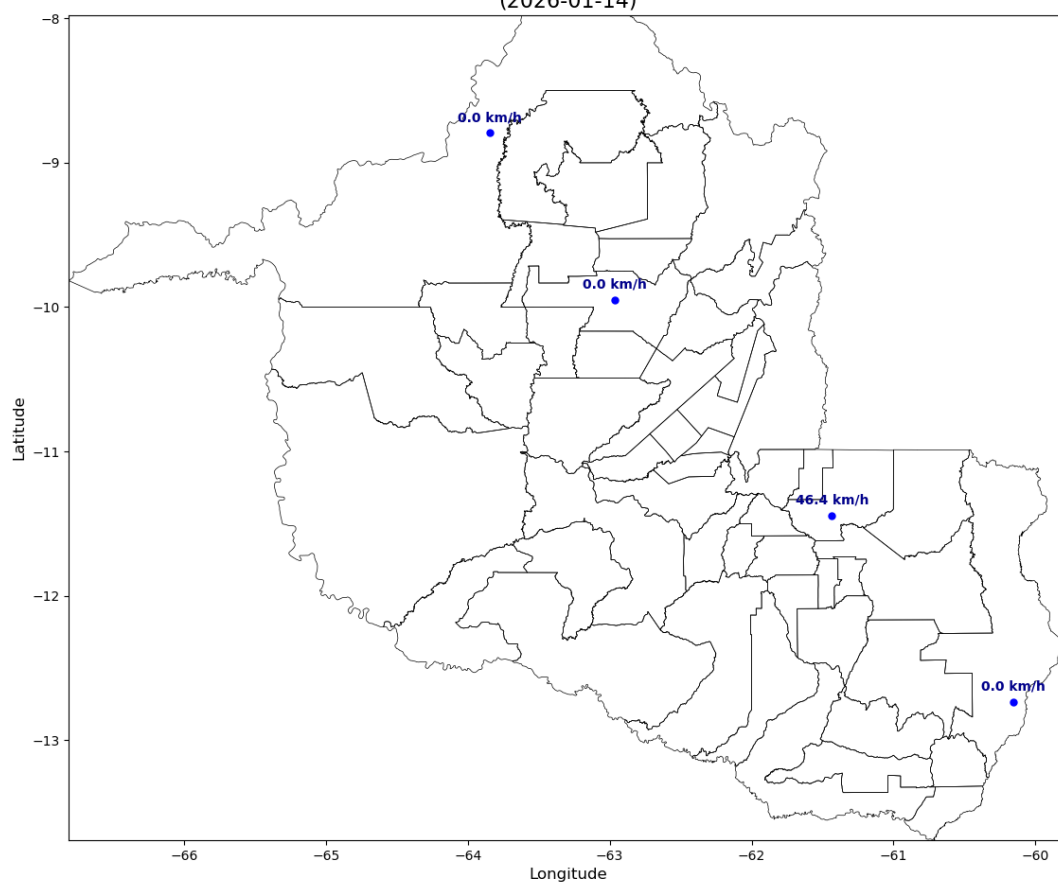
Intensidade Máxima das Rajadas  
(2026-01-12)



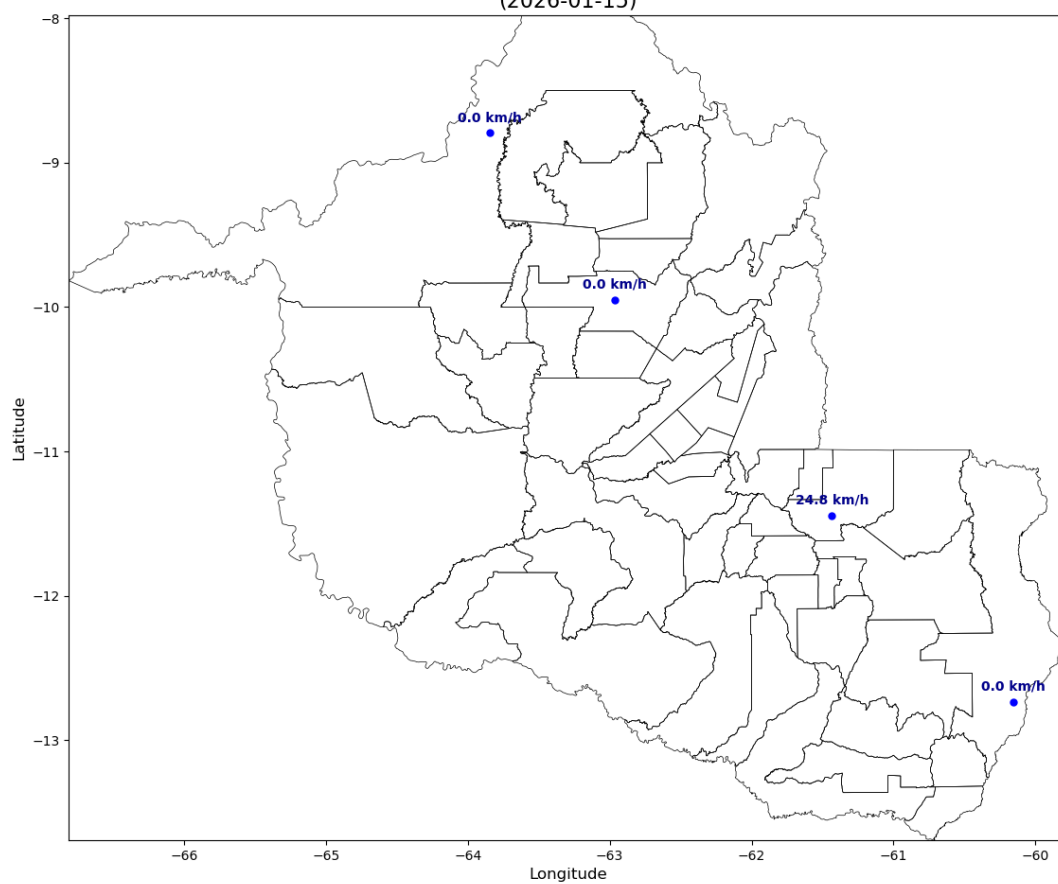
Intensidade Máxima das Rajadas  
(2026-01-13)



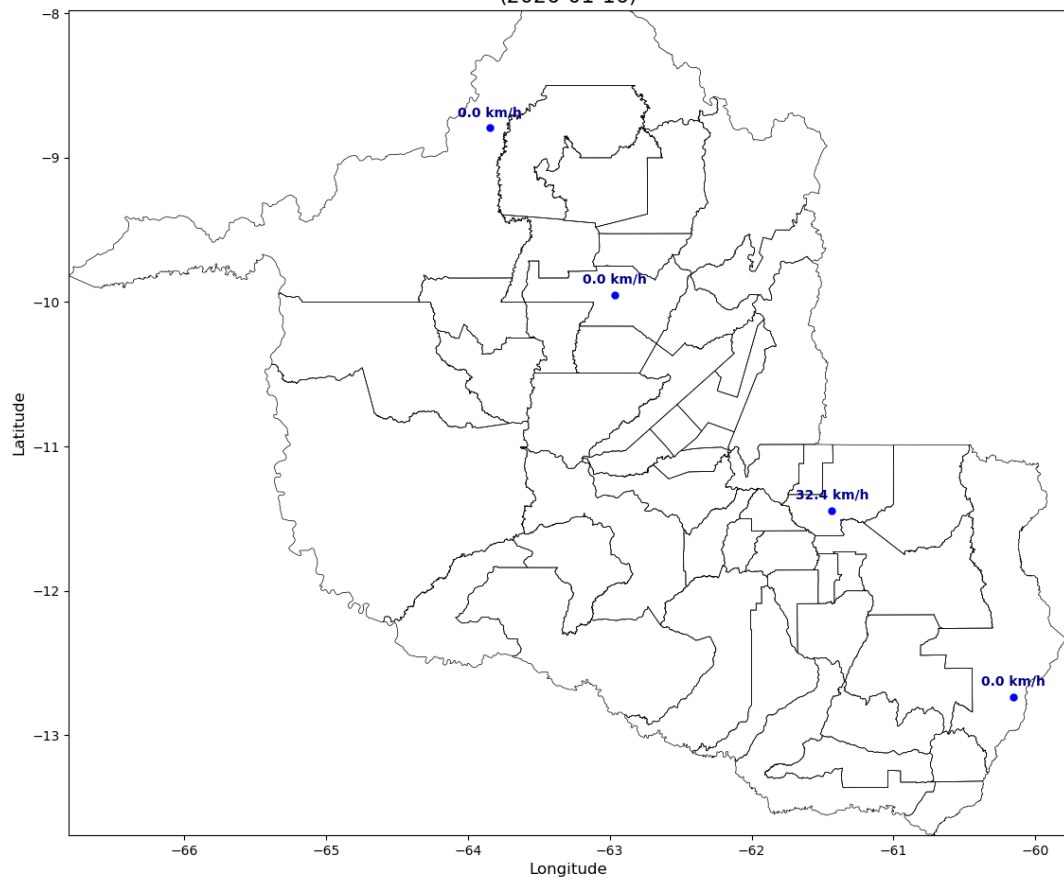
Intensidade Máxima das Rajadas  
(2026-01-14)



Intensidade Máxima das Rajadas  
(2026-01-15)



Intensidade Máxima das Rajadas  
(2026-01-16)



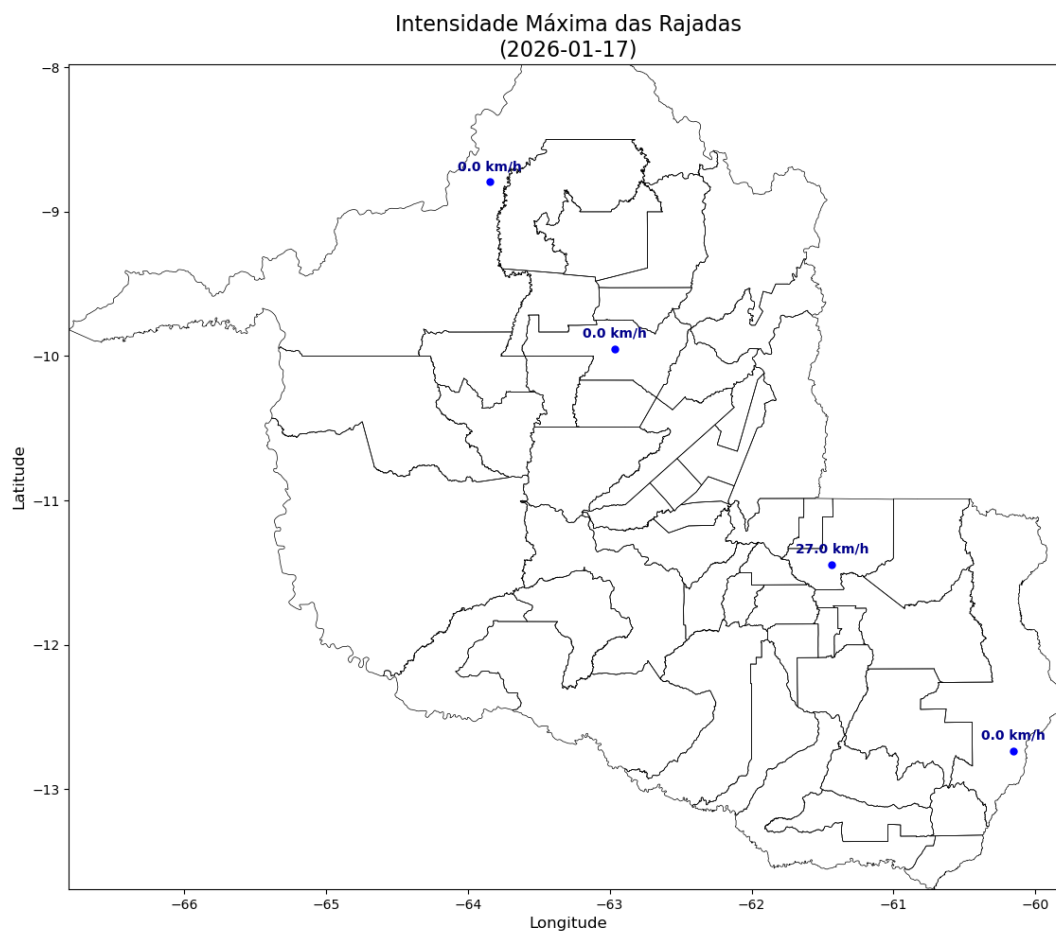


Figura 4 – Mapas de rajadas para os dias entre 01/01 e 17/01.

### 3. CLASSIFICAÇÃO COBRADE

De modo a verificar as condições atmosféricas associadas ao evento se enquadram em uma situação de emergência em conformidade com disposto no Anexo I da Instrução Normativa nº 01, de 24 de agosto de 2012 do Ministério da Integração Nacional referente à **Codificação Brasileira de Desastres – COBRADE**, deve-se procurar descrever o evento como fazendo parte de um ou mais Subtipos preconizados como uma Interrupção em Situação de Emergência pela COBRADE e demonstrar sua intensidade condizente com uma situação de emergência conforme descrito na Instrução Normativa. A COBRADE divide os desastres naturais em cinco Grupos, treze Subgrupos, vinte e quatro Tipos e vinte e três Subtipos. Dentro desta classificação e no contexto deste relatório, encontra-se o Grupo Desastres Meteorológicos que em seu item 1.3.1.2 contempla o

Subgrupo Sistemas de Grande Escala/Escala Regional acompanhado de grande ocorrência de descargas e fortes ventos.

O enquadramento leva em conta as pesquisas realizadas pelo Grupo de Eletricidade Atmosférica (ELAT) do Instituto Nacional de Pesquisas Espaciais (INPE), pela National Weather Service (National Weather Service, 2015), bem como escalas de precipitação e de ventos (Byers, 1944).

A partir dos dados de satélite, rede de detecção de descargas atmosféricas BrasilDAT Dataset (Pinto and Pinto, 2018) e dados de estações meteorológicas, as seguintes observações foram obtidas:

1. As imagens de satélite mostram nuvens altas com topo atingindo 15-16 km cobrindo todo o estado no período.
2. Houve poucas observações de rajadas. Máximo valor observado foi de 47 km/h.
3. As chuvas acumuladas durante o período foram fortes e atingiram 150 mm.
4. Foram registradas 214.877 descargas atmosféricas na área de atuação da Energisa/Rondônia no período, valor considerado alto.
5. As tempestades atingiram um índice de severidade com base na ocorrência de descargas igual 5, numa escala de 01 a 05, correspondentes a tempestades severas.

#### 4. EVIDÊNCIAS ENCONTRADAS NA MÍDIA

A Figura 4 mostra evidências do evento na mídia.



The image is a screenshot of a news article from G1 Rondônia. The header is red with the G1 logo and 'RONDÔNIA amazônica' text. A search bar with 'BUSCAR' is on the right. The main headline reads 'ZCAS deve provocar chuva forte em Rondônia, diz Inmet; entenda o que é'. Below the headline, a short paragraph states: 'previsão indica volumes entre 30 e 60 milímetros por hora ou até 100 milímetros por dia, além de ventos fortes que podem chegar a 100 km/h. Volume pode aumentar o risco de alagamentos e transtornos.' The author is listed as 'Por g1 RO' and the date is '05/01/2026 20h42 - Atualizado há um mês'. There are three social media sharing buttons: Facebook, WhatsApp, and a general share icon. Below these is a 'Ver resumo' button with a dropdown arrow. At the bottom, a small portion of a satellite image showing a weather system is visible.

Figura 4 – Evidências de chuvas fortes no período [4].

## 5. CONCLUSÃO

Os dados e informações constantes neste relatório demonstram claramente a ocorrência de um evento de tempestade com muitas descargas, chuvas e ventos fortes no período. Os detalhes do evento são mostrados na Tabela 1 a seguir.

Tabela 1 – Detalhes do Evento de 01/01/2026 a 17/01/2026.

Descrição	Banda de nebulosidade convectiva associada a um sistema frontal provocando descargas, chuvas e ventos fortes.
Código COBRADE	1.3.1.2.0 (Sistemas de Grande Escala/Escala Regional)
Hora do Início do Evento	00:10 UT do dia 01/01/26
Hora do Fim do Evento	23:50 UT do dia 17/01/26
Abrangência	Todo o estado.

## 6. REFERÊNCIAS

- [1] Byers, H. R., General Meteorology, 83–85, 1944.
- [2] National Weather Service, Governo dos Estados Unidos. Disponível em: <<http://www.weather.gov>>. Acesso em: 08/05/2016.
- [3] Pinto Jr., O., Pinto, I.R.C.A., BrasilDAT Dataset: combining data from different lightning locating systems to obtain more precise lightning information, 25th Proceedings of the International Lightning Detection Conference (ILDC), Florida, US, March 2018.
- [4] G1 em: <https://g1.globo.com/ro/rondonia/noticia/2026/01/05/zcas-deve-provocar-chuva-forte-em-rondonia-diz-inmet-entenda-o-que-e.ghtml>

## 7. RESPONSABILIDADES

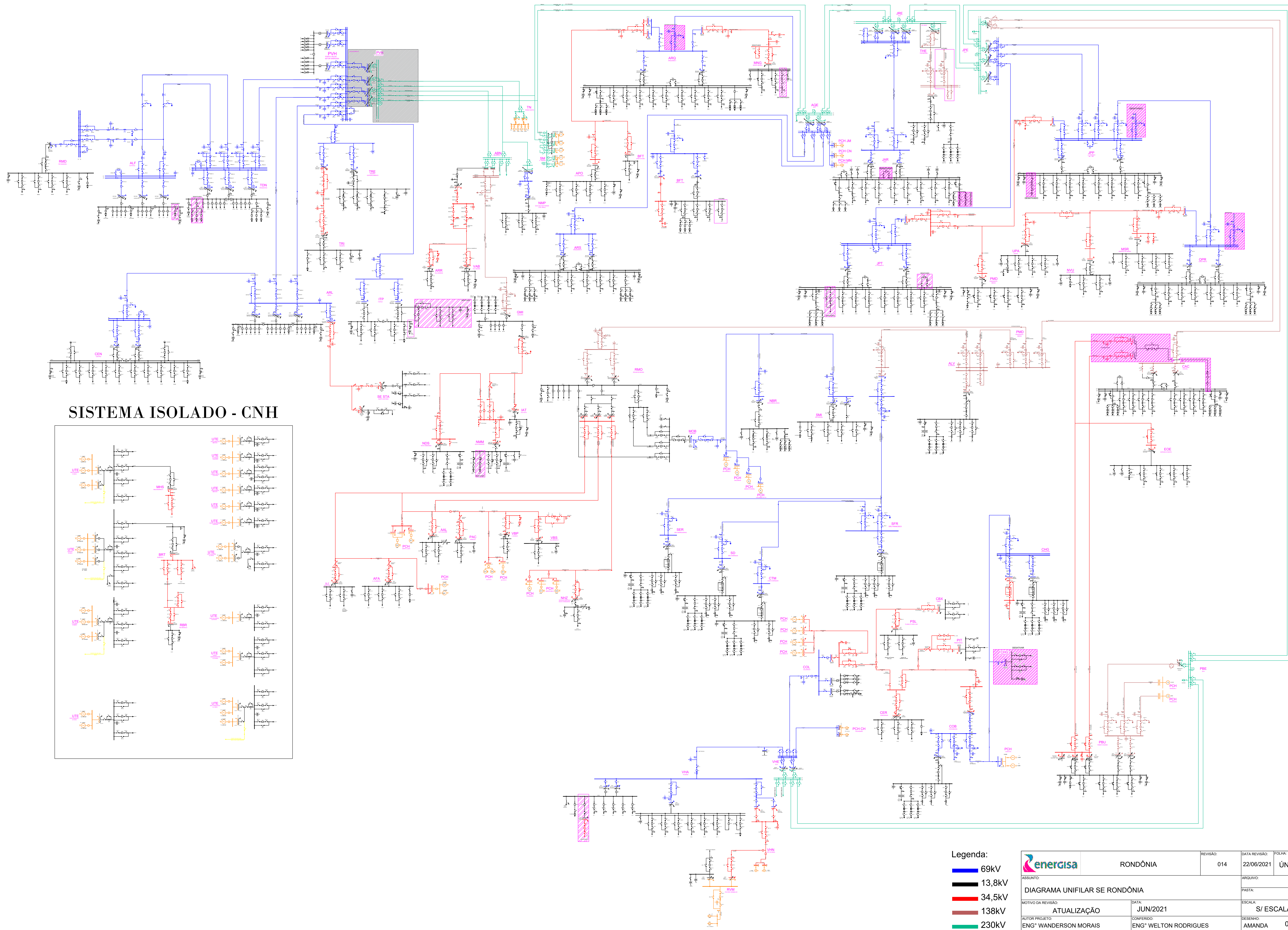
Este relatório foi elaborado sobre a responsabilidade técnica do Dr. Osmar Pinto Junior, pesquisador sênior e coordenador do Grupo de Eletricidade Atmosférica (ELAT) do Instituto Nacional de Pesquisas Espaciais (INPE).



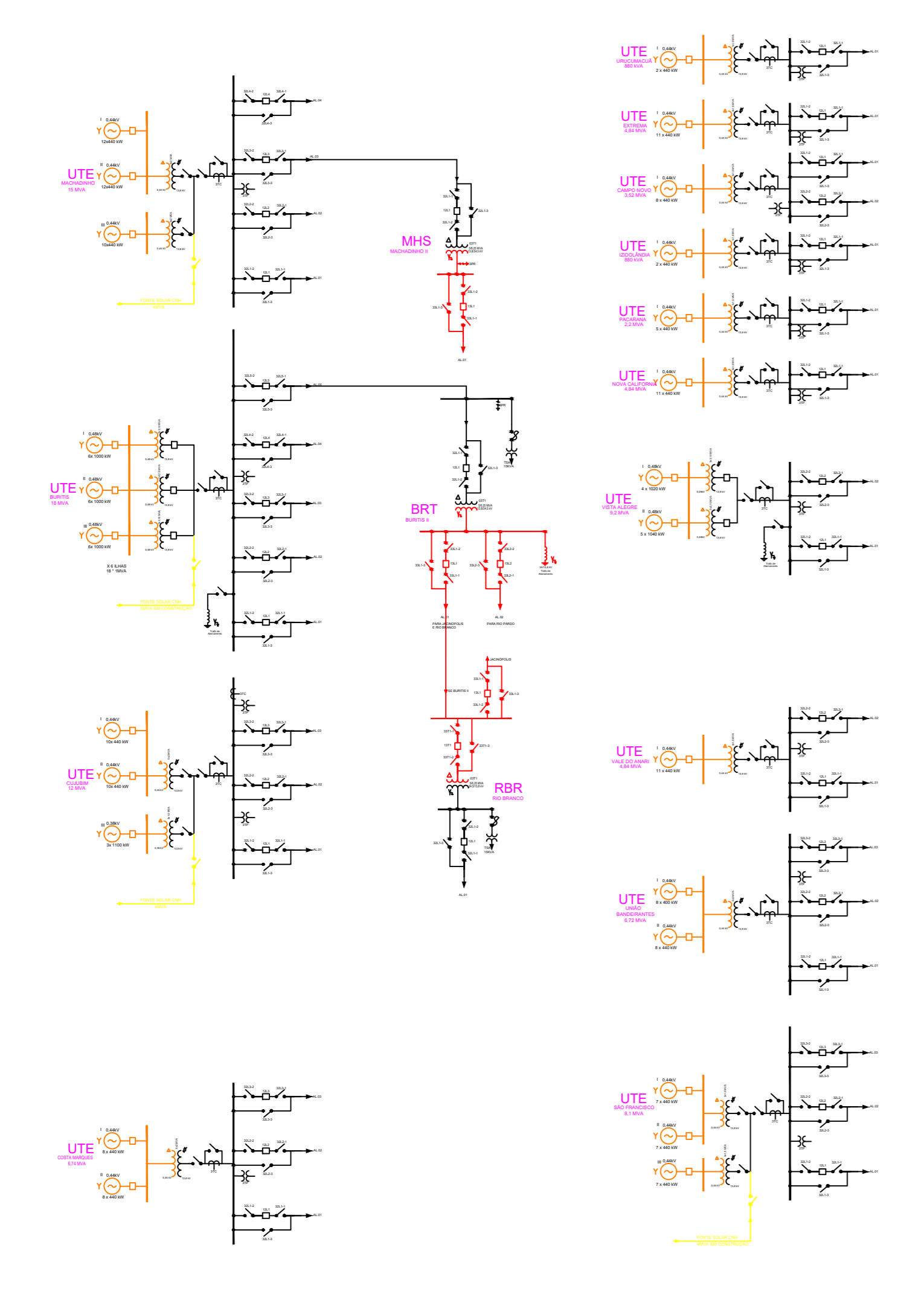
---

Dr. Osmar Pinto Junior  
Consultor Técnico

## ANEXO IV - DIAGRAMA UNIFILAR



**SISTEMA ISOLADO - CNH**



- Legenda:**
- █ 69kV
  - █ 13.8kV
  - █ 34.5kV
  - █ 138kV
  - █ 230kV

		RONDÔNIA	REVISÃO: 014	DATA REVISÃO: 22/06/2021	FOLHA: ÚNICA
ASSUNTO: DIAGRAMA UNIFILAR SE RONDÔNIA					
MOTIVO DA REVISÃO: ATUALIZAÇÃO		DATA: JUN/2021		ESCALA: S/ ESCALA	
AUTOR PROJETO: ENG° WANDERSON MORAIS		CONFERIDO: ENG° WELTON RODRIGUES		DESENHO: AMANDA 01/01	